

УТВЕРЖДЕН:
Постановлением Администрации
Великоустюгского
муниципального округа

**ПРОЕКТ МЕЖЕВАНИЯ ТЕРРИТОРИИ.
ОСНОВНАЯ ЧАСТЬ.**

**ЛИНЕЙНОГО ОБЪЕКТА:
«УЧАСТОК ДОРОГИ «ЛОМОВАТКА – УДИМА»,
НАХОДЯЩИЙСЯ НА ТЕРРИТОРИИ ВОЛОГОДСКОЙ ОБЛАСТИ»**

2025 год



ОБЩЕСТВО С ОГРАНИЧЕННОЙ ОТВЕТСТВЕННОСТЬЮ
«ВологдаЛесПроект»

160009 г.Вологда ул. Зосимовская, 107, оф.301
т/ф (8172) 59-74-68, 59-74-66
e-mail: vollesproekt@mail.ru

ИНН 3525178198/ КПП 352501001
Р/с 4070281000000003974
к/с 30101810800000000786 в ОАО «БАНК СГБ» г.Вологда

БИК 041909786

Заказчик: АО «Группа компаний «Вологодские лесопромышленники»

ПРОЕКТ МЕЖЕВАНИЯ ТЕРРИТОРИИ. ОСНОВНАЯ ЧАСТЬ.

ЛИНЕЙНОГО ОБЪЕКТА:

**«УЧАСТОК ДОРОГИ «ЛОМОВАТКА –УДИМА»,
НАХОДЯЩИЙСЯ НА ТЕРРИТОРИИ ВОЛОГОДСКОЙ ОБЛАСТИ»,**
расположенного в границах Великоустюгского муниципального округа
Вологодской области

Раздел 1. Проект межевания территории. Графическая часть.

Договор №64 от 11.10.2024

Директор



Сухоешкин К.В.

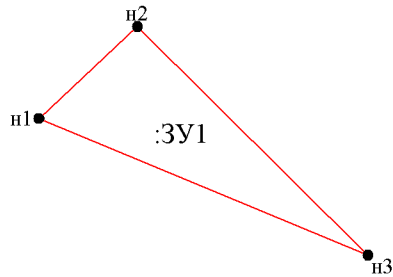
ООО «ВологдаЛесПроект»
2025 год

Состав проекта межевания территории.

Основная часть.

Раздел 1. Проект межевания территории. Графическая часть.

№ п/п	Наименование	Масштаб
1.1.	Чертежи межевания территории, формируемых земельных участков	
1.1.1.	Чертеж межевания земельного участка формируемого для размещения линейного объекта из земель неразграниченной государственной собственности, на территории п. Ломоватка	1:500
1.1.2.	Чертеж межевания земельного участка формируемого для размещения линейного объекта из земельного участка с кадастровым номером 35:10:0000000:611	1:1 000
1.1.3.	Чертеж межевания земельного участка формируемого для размещения линейного объекта из единого землепользования с кадастровым номером 35:10:0000000:1964	1:25 000
1.1.4.	Чертеж межевания земельного участка формируемого для размещения линейного объекта из земельного участка лесного фонда с кадастровым номером 35:10:0000000:644	1:12 000
2.1.	Чертеж межевания территории	1:10 000



**Каталог координат образуемого земельного участка
МСК-35, 4 зона**

Площадь земельного участка – 95 кв.м

Точка	Координата X	Координата Y
:ЗУ1		
n1	565300,98	4303476,50
n2	565307,06	4303483,00
n3	565291,94	4303498,23
n1	565300,98	4303476,50

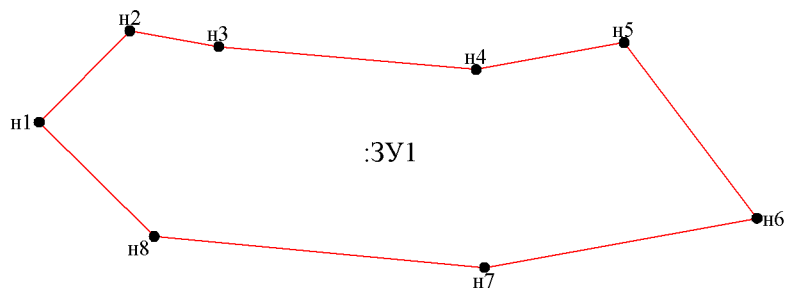
Условные обозначения:

● n1 – характерная точка границы, сведения о которой позволяют однозначно определить ее положение на местности

— — границы образуемого замкнутого контура многоконтурного земельного участка


:ЗУ1 – обозначение образуемого земельного участка из земель неразграниченной государственной собственности

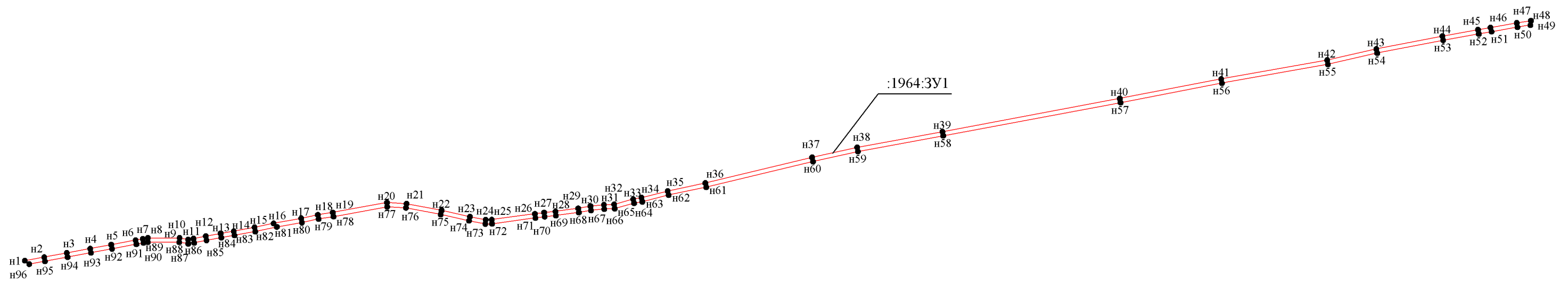
						ПМТ 64-11102024			
						Линейный объект "Участок дороги "Ломоватка-Удима", находящийся на территории Вологодской области			
Изм.	Кол.уч.	Лист	№ док.	Подпись	Дата	ПРОЕКТ МЕЖЕВАНИЯ ТЕРРИТОРИИ	Стадия	Лист	Листов
							П	1	
Разработал	Рубцова Н.В.				10.24	Чертеж межевания земельного участка формируемого для размещения линейного объекта из земель неразграниченной государственной собственности, на территории п. Ломоватка, М 1:500	ВОЛОГДАЛЕСПРОЕКТ		
Проверил	Сухоешкин К.В.				10.24				



Каталог координат образуемого земельного участка
 МСК-35, 4 зона
 Площадь земельного участка – 2080 кв.м

Точка	Координата X	Координата Y
:611:3У1		
n1	565307,06	4303483,00
n2	565319,11	4303495,00
n3	565316,98	4303506,76
n4	565314,00	4303540,78
n5	565317,56	4303560,33
n6	565294,33	4303577,90
n7	565287,83	4303541,89
n8	565291,94	4303498,23
n1	565307,06	4303483,00

						ПМТ 64-11102024			
						<i>Линейный объект "Участок дороги "Ломоватка-Удима", находящийся на территории Вологодской области</i>			
Изм.	Кол.уч.	Лист	№ док.	Подпись	Дата	ПРОЕКТ МЕЖЕВАНИЯ ТЕРРИТОРИИ	Стадия	Лист	Листов
							П	1	
						Чертеж межевания земельного участка формируемого для размещения линейного объекта из из земельного участка с кадастровым номером 35:10:0000000:611 М 1:1000			
						 ВОЛОГДАЛЕСПРОЕКТ			



**Каталог координат образуемого земельного участка
МСК-35, 4 зона
Площадь земельного участка – 24 7000 кв.м**

Точка	Координата X	Координата Y
:1964:3У1		
н1	565345,07	4303711,53
н2	565367,06	4303832,26
н3	565392,89	4303972,44
н4	565419,65	4304117,64
н5	565443,96	4304248,08
н6	565472,42	4304399,62
н7	565480,65	4304443,77
н8	565486,44	4304474,90
н9	565486,00	4304672,44
н10	565476,28	4304725,01
н11	565481,41	4304758,24
н12	565496,81	4304834,82
н13	565513,83	4304927,11
н14	565527,80	4305009,12
н15	565551,52	4305137,54
н16	565576,49	4305255,88
н17	565606,97	4305427,26
н18	565629,23	4305530,61
н19	565643,86	4305623,67
н20	565705,04	4305959,86
н21	565698,52	4306081,33
н22	565657,22	4306298,78

н23	565618,25	4306474,67
н24	565598,98	4306573,15
н25	565599,51	4306610,14
н26	565635,76	4306878,47
н27	565643,48	4306935,65
н28	565650,57	4307005,73
н29	565669,51	4307147,13
н30	565683,02	4307222,99
н31	565691,39	4307306,65
н32	565693,99	4307369,69
н33	565726,72	4307488,36
н34	565735,95	4307539,80
н35	565776,92	4307702,43
н36	565826,40	4307936,32
н37	565985,43	4308598,94
н38	566047,71	4308878,65
н39	566145,13	4309408,48
н40	566350,58	4310509,26
н41	566471,50	4311139,08
н42	566588,23	4311796,53
н43	566657,66	4312102,12
н44	566737,47	4312512,02
н45	566776,74	4312733,39
н46	566790,19	4312810,27
н47	566818,88	4312974,34

н48	566832,54	4313061,80
н49	566805,68	4313058,36
н50	566793,22	4312978,58
н51	566765,07	4312817,55
н52	566751,15	4312737,98
н53	566711,91	4312516,78
н54	566632,20	4312107,41
н55	566562,73	4311801,69
н56	566445,93	4311143,80
н57	566325,03	4310514,09
н58	566119,57	4309413,22
н59	566022,23	4308883,83
н60	565960,09	4308604,80
н61	565801,04	4307942,04
н62	565751,59	4307708,31
н63	565710,51	4307545,28
н64	565701,34	4307494,12
н65	565668,13	4307373,73
н66	565665,45	4307308,49
н67	565657,24	4307226,57
н68	565643,80	4307151,04
н69	565624,75	4307008,77
н70	565617,66	4306938,70
н71	565609,91	4306881,36
н72	565573,53	4306612,02

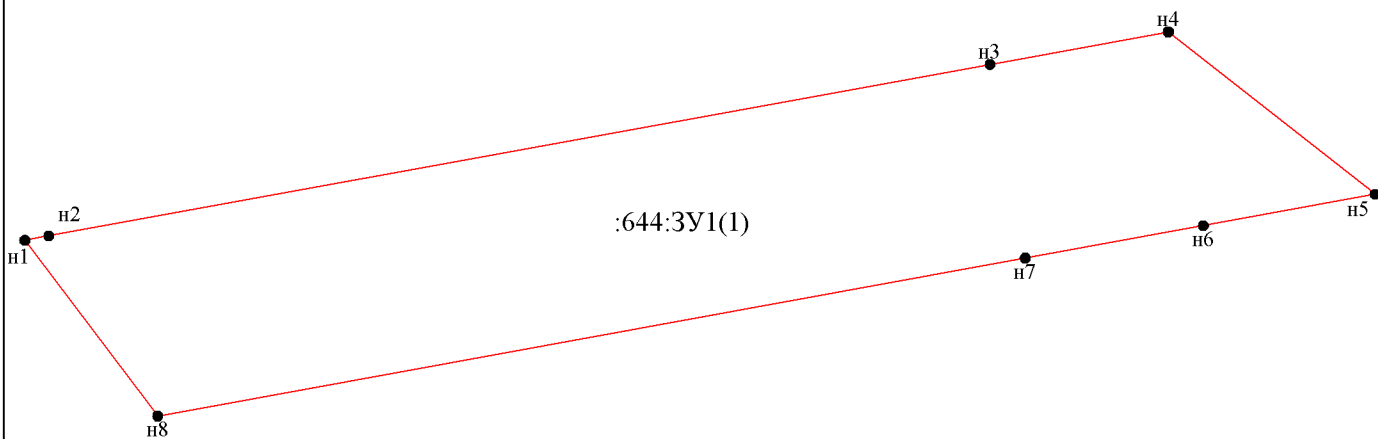
н73	565572,94	4306570,73
н74	565592,79	4306469,36
н75	565631,76	4306293,54
н76	565672,65	4306078,05
н77	565678,73	4305961,54
н78	565618,22	4305628,01
н79	565603,65	4305535,37
н80	565581,45	4305432,24
н81	565554,21	4305276,23
н82	565526,02	4305142,58
н83	565502,20	4305013,66
н84	565488,23	4304931,65
н85	565471,27	4304839,74
н86	565455,81	4304762,78
н87	565450,19	4304726,37
н88	565460,01	4304670,03
н89	565460,44	4304474,84
н90	565455,09	4304448,53
н91	565446,86	4304404,40
н92	565418,40	4304252,86
н93	565394,09	4304122,38
н94	565367,32	4303977,15
н95	565341,49	4303836,94
н96	565323,63	4303738,89
н1	565345,07	4303711,53

Условные обозначения:

- н1 – характерная точка границы, сведения о которой позволяют однозначно определить ее положение на местности
- границы образуемого земельного участка

:1964:3У1 – обозначение образуемого земельного участка, из единого землепользования с кадастровым № 35:10:0000000:1964

Изм.	Кол.уч.	Лист	№ док.	Подпись	Дата	ПМТ 64-11102024			
Разработал		Рубцова Н.В.			10.24	Линейный объект "Участок дороги "Ломоватка-Удима", находящийся на территории Вологодской области"			
Проверил		Суховешкин К.В.			10.24	ПРОЕКТ МЕЖЕВАНИЯ ТЕРРИТОРИИ	Стадия	Лист	Листов
						П	1		
Чертёж межевания земельного участка формируемого для размещения линейного объекта из единого землепользования с кадастровым № 35:10:0000000:1964							ВОЛОГДАЛЕСПРОЕКТ		
М 1:25 000									



Каталог координат образуемого земельного участка

МСК–35, 4 зона

Площадь земельного участка – 12 0025 кв.м

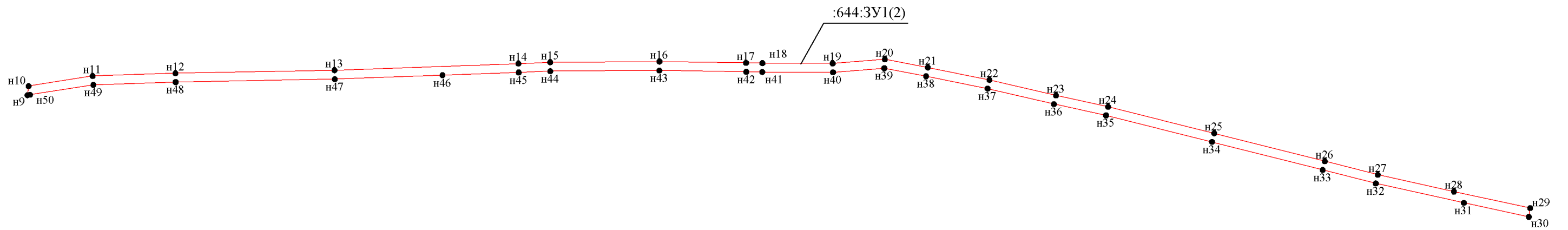
Площадь контура многоконтурного земельного участка – 4125 кв.м

Точка	Координата X	Координата Y
:644:ЗУ1(1)		
н1	565317,56	4303560,33
н2	565318,13	4303563,49
н3	565340,78	4303687,95
н4	565345,07	4303711,53
н5	565323,63	4303738,89
н6	565319,49	4303716,18
н7	565315,20	4303692,60
н8	565294,33	4303577,90
н1	565317,56	4303560,33

Условные обозначения:

- н1 – характерная точка границы, сведения о которой позволяют однозначно определить ее положение на местности
- — — — — границы образуемого замкнутого контура многоконтурного земельного участка
- :644:ЗУ1(1) – обозначение замкнутого контура образуемого многоконтурного земельного участка, состоящего из 2 контуров, из земельного участка с кадастровым № 35:10:0000000:644

						ПМТ 64–11102024			
						<i>Линейный объект "Участок дороги "Ломоватка–Удима", находящийся на территории Вологодской области</i>			
Изм.	Кол.уч.	Лист	№ док.	Подпись	Дата	ПРОЕКТ МЕЖЕВАНИЯ ТЕРРИТОРИИ	Стадия	Лист	Листов
Разработал		Рубцова Н.В.			10.24		П	1	2
Проверил		Сухоешкин К.В.			10.24				
						Чертеж межевания земельного участка формируемого для размещения линейного объекта из земельного участка лесного фонда с кадастровым № 35:10:0000000:644 М 1:1000			
						ВОЛОГДАЛЕСПРОЕКТ			



Каталог координат образуемого земельного участка
МСК-35, 4 зона

Площадь земельного участка – 12 0025 кв.м

Площадь контура земельного участка – 11 5900 кв.м

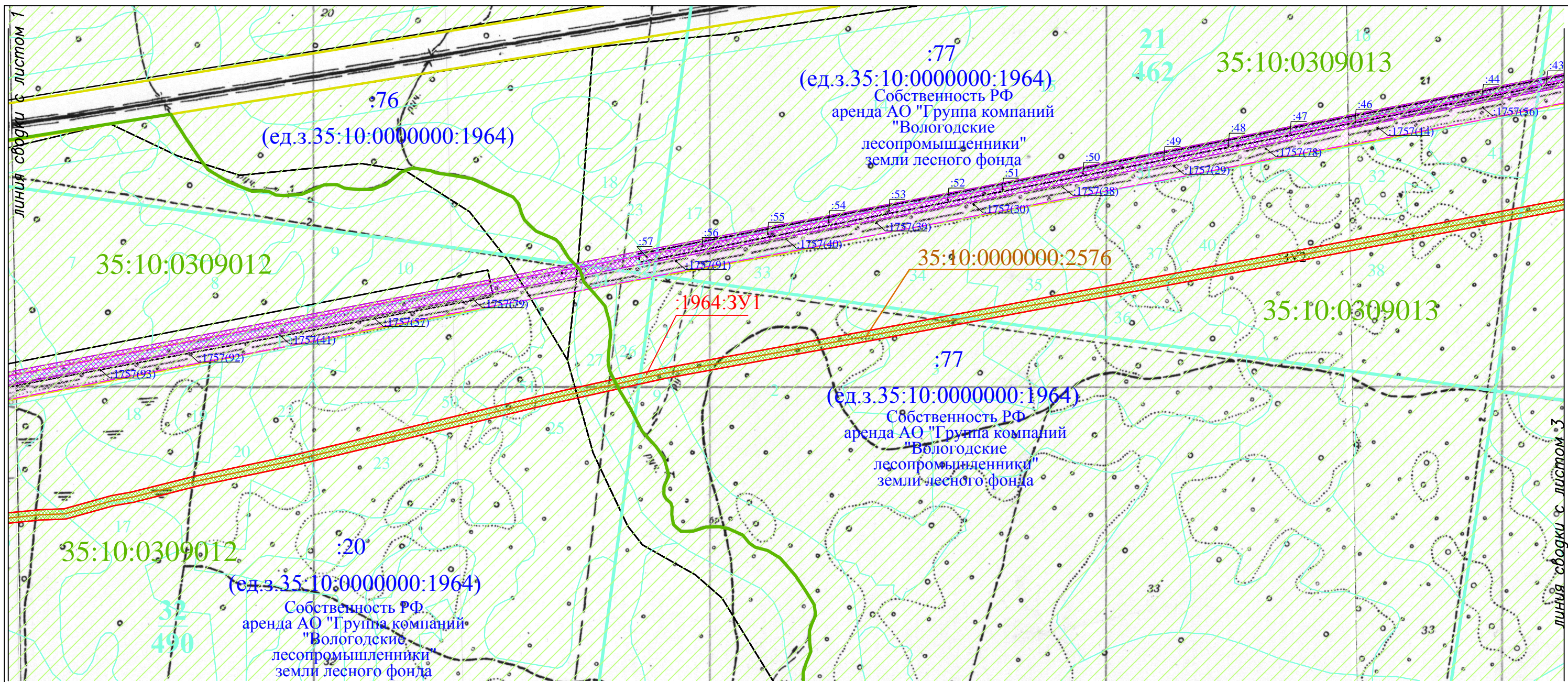
Точка	Координата X	Координата Y
:644:3У1(2)		
n9	566805,68	4313058,36
n10	566832,54	4313061,80
n11	566861,81	4313249,22
n12	566870,02	4313492,27
n13	566878,81	4313958,77
n14	566898,20	4314498,16
n15	566902,10	4314591,17
n16	566904,06	4314911,79
n17	566900,34	4315165,71
n18	566899,64	4315213,51
n19	566898,77	4315419,67
n20	566910,89	4315572,68
n21	566886,80	4315698,64
n22	566850,32	4315879,50
n23	566804,91	4316074,31
n24	566771,88	4316227,37
n25	566693,83	4316538,41
n26	566612,00	4316862,91
n27	566572,46	4317018,36
n28	566523,08	4317241,53
n29	566474,76	4317464,93

n30	566448,93	4317461,29
n31	566490,03	4317270,58
n32	566547,15	4317012,40
n33	566586,80	4316856,53
n34	566668,61	4316532,07
n35	566746,59	4316221,31
n36	566779,55	4316068,61
n37	566824,92	4315873,94
n38	566861,28	4315693,62
n39	566884,69	4315571,24
n40	566872,77	4315420,65
n41	566873,64	4315213,27
n42	566874,33	4315166,15
n43	566878,06	4314911,67
n44	566876,10	4314591,59
n45	566872,22	4314499,18
n46	566864,18	4314275,59
n47	566852,81	4313959,56
n48	566844,02	4313492,95
n49	566835,85	4313251,55
n50	566806,87	4313065,99
n9	566805,68	4313058,36








Условные обозначения:





- n1 – характерная точка границы, сведения о которой позволяют однозначно определить ее положение на местности
- границы образуемого замкнутого контура многоконтурного земельного участка
- :644:3У1(2) – обозначение замкнутого контура образуемого многоконтурного земельного участка, состоящего из 2 контуров, из земельного участка с кадастровым №35:10:000000:644




ПМТ 64-11102024					
Линейный объект "Участок дороги "Ломоватка-Удима", находящийся на территории Вологодской области"					
Изм.	Кол.уч.	Лист	№ док.	Подпись	Дата
Разработал		Рубцова Н.В.			10.24
Проверил		Суховшкин К.В.			10.24
ПРОЕКТ МЕЖЕВАНИЯ ТЕРРИТОРИИ					Страница
					Лист
					Листов
Чертёж межевания земельного участка формируемого для размещения линейного объекта из земельного участка лесного фонда с кадастровым №35:10:000000:644, М 1:12 000					ВОЛОГДАЛЕСПРОЕКТ

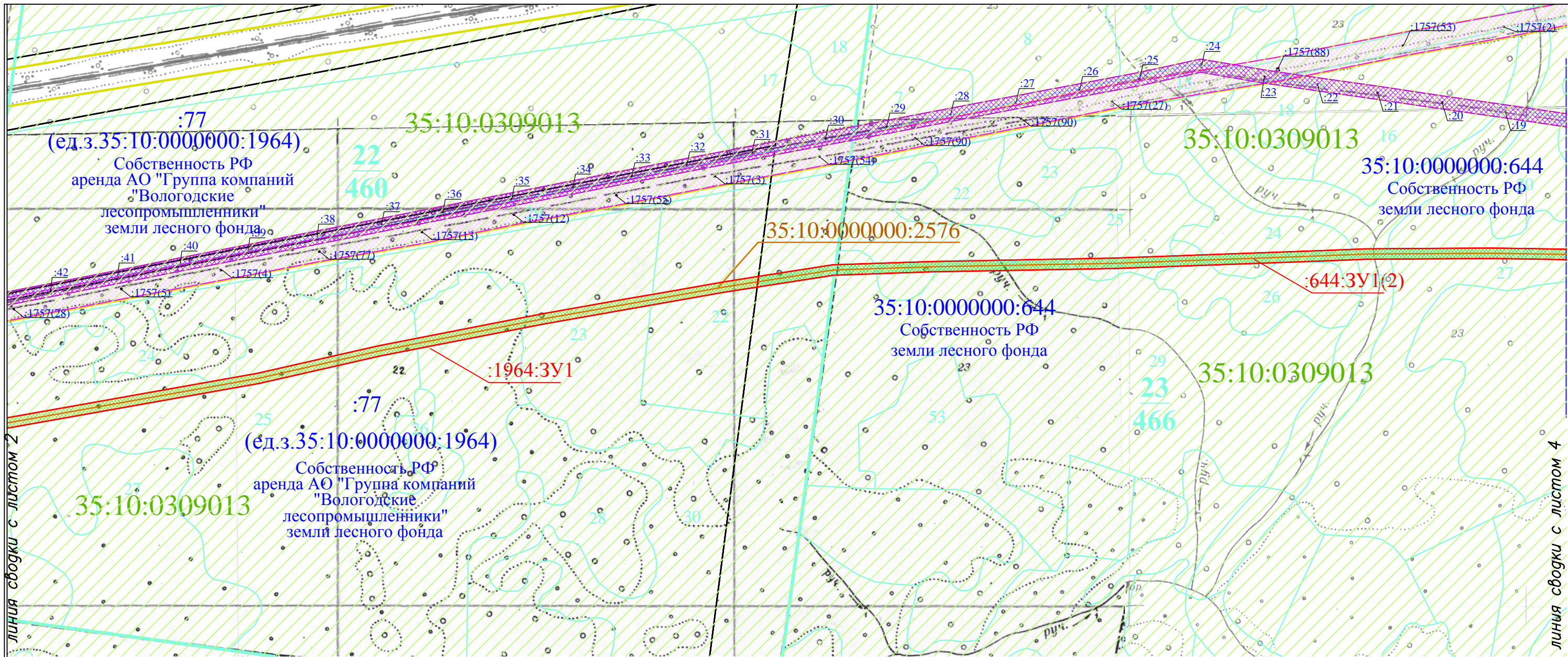


Условные обозначения:

-  границы кадастрового квартала
- 35:10:0309015** обозначение кадастрового квартала
- 35:10:0000000:644** кадастровый номер земельного участка
- :77** кадастровый номер земельного участка в квартале, являющийся обособленным земельным участком, входящим в состав единого землепользования
-  граница между субъектами Российской Федерации Архангельской и Вологодской областями, внесенная в ЕГРН с реестровым номером 35.29-2.4
-  граница Великоустюгского лесничества Вологодской области, внесенная в ЕГРН с реестровым номером 35:00-6.290
-  границы земельных участков, сведения о которых содержатся в ЕГРН
-  границы лесных кварталов Ломоватского участкового лесничества, Великоустюгского лесничества Вологодской области
- 32** / **490** / **:24** порядковый номер лесного квартала, выдела
-  земельные участки отнесенные к категории земель-земли лесного фонда
-  автомобильная дорога, сооружение с кадастровым №35:10:0000000:2576, местоположение: Российская Федерация, Вологодская область, муниципальный округ Великоустюгский, п. Ломоватка - граница Архангельской области

-  35:10-6.111 зона с особыми условиями использования территории ВЛ 220 кВ Заовражье – Кизема
-  35:10-6.149 охранная зона объекта: ВЛ 35 кВ "Приводино-Ломоватка" с ПС 35/10 кВ "Ломоватка" (I этап: ВЛ 35 кВ "Удима-Ломоватка"), в границах которой расположено единое землепользование с к.№35:10:0000000:44
-  полоса отвода линейного объекта: "Участок дороги "Ломоватка-Удима", находящийся на территории Вологодской области"
-  1964:3У1 земельный участок, формируемый для размещения линейного объекта, из земельного участка лесного фонда, представляющего собой единое землепользование с кадастровым №35:10:0000000:1964

					ПМТ 64-11102024				
					Линейный объект "Участок дороги "Ломоватка-Удима", находящийся на территории Вологодской области"				
Изм.	Кол.уч.	Лист	№ док.	Подпись	Дата	ПРОЕКТ МЕЖЕВАНИЯ ТЕРРИТОРИИ	Стадия	Лист	Листов
							П	2	
Разработал		Рубцова Н.В.			10.24		 ВОЛОГДАЛЕСПРОЕКТ Формат А3		
Проверил		Суховешкин К.В.			10.24				
					Чертеж проекта межевания территории М 1:35 000				

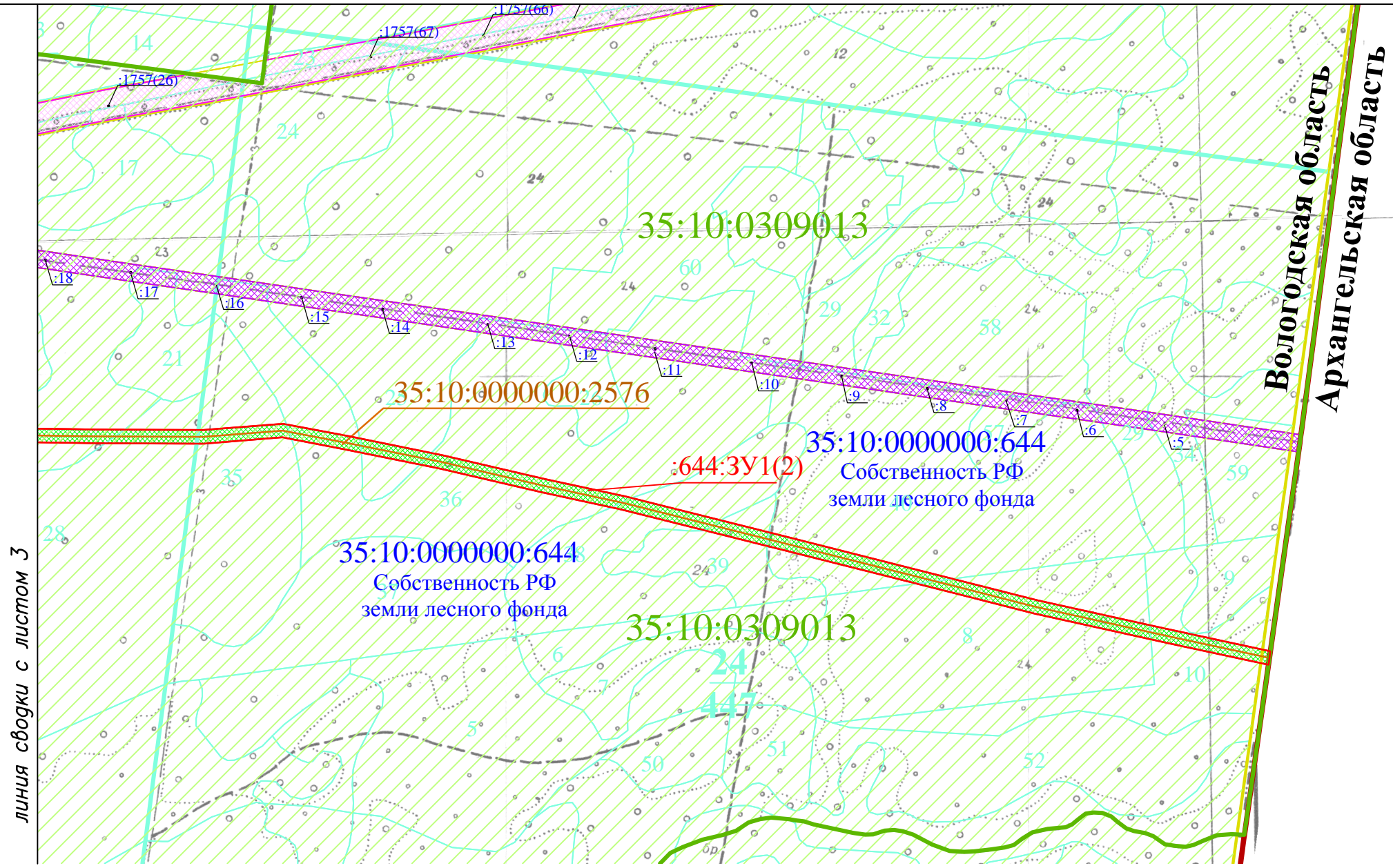


Условные обозначения:

- границы кадастрового квартала
- 35:10:0309015 обозначение кадастрового квартала
- 35:10:0000000:644 кадастровый номер земельного участка
- :77 кадастровый номер земельного участка в квартале, являющийся обособленным земельным участком, входящим в состав единого землепользования
- граница между субъектами Российской Федерации Архангельской и Вологодской областями, внесенная в ЕГРН с реестровым номером 35.29-2.4
- граница Великоустюгского лесничества Вологодской области, внесенная в ЕГРН с реестровым номером 35:00-6.290
- границы земельных участков, сведения о которых содержатся в ЕГРН
- границы лесных кварталов Ломоватского участкового лесничества, Великоустюгского лесничества Вологодской области
- 32 :24
490 порядковый номер лесного квартала, выдела
- земельные участки отнесенные к категории земель-земли лесного фонда
- 35:10-6.111 зона с особыми условиями использования территории ВЛ 220 кВ Заовражье – Кизема
- 35:10-6.149 охранная зона объекта: ВЛ 35 кВ "Приводино-Ломоватка" с ПС 35/10 кВ "Ломоватка" (I этап: ВЛ 35 кВ "Удима-Ломоватка"), в границах которой расположено единое землепользование с к№35:10:0000000:44

- автомобильная дорога, сооружение с кадастровым №35:10:0000000:2576, местоположение: Российская Федерация, Вологодская область, муниципальный округ Великоустюгский, п. Ломоватка - граница Архангельской области
- полоса отвода линейного объекта: "Участок дороги "Ломоватка-Удима", находящийся на территории Вологодской области"
- земельный участок, формируемый для размещения линейного объекта, из земельного участка лесного фонда, представляющего собой единое землепользование с кадастровым №35:10:0000000:1964
- многоконтурный земельный участок, состоящий из 2 замкнутых контуров, формируемый для размещения линейного объекта, из земельного участка лесного фонда с кадастровым №35:10:0000000:644

						ПМТ 64-11102024			
						Линейный объект "Участок дороги "Ломоватка-Удима", находящийся на территории Вологодской области"			
Изм.	Кол.уч.	Лист	№ док.	Подпись	Дата	ПРОЕКТ МЕЖЕВАНИЯ ТЕРРИТОРИИ	Стадия	Лист	Листов
							П	3	
Разработал		Рубцова Н.В.			10.24				
Проверил		Сухоешкин К.В.			10.24				
						Чертеж проекта межевания территории М 1:35 000			
						ВОЛОГДАЛЕСПРОЕКТ			



Вологодская область
 Архангельская область

Условные обозначения:

- границы кадастрового квартала
- 35:10:0309015 обозначение кадастрового квартала
- 35:10:0000000:644 кадастровый номер земельного участка
- :77 кадастровый номер земельного участка в квартале, являющийся обособленным земельным участком, входящим в состав единого землепользования
- граница между субъектами Российской Федерации Архангельской и Вологодской областями, внесенная в ЕГРН с реестровым номером 35.29-2.4
- граница Великоустюгского лесничества Вологодской области, внесенная в ЕГРН с реестровым номером 35:00-6.290
- границы земельных участков, сведения о которых содержатся в ЕГРН
- границы лесных кварталов Ломоватского участкового лесничества, Великоустюгского лесничества Вологодской области
- 32 / 490 .24 порядковый номер лесного квартала, выдела
- земельные участки отнесенные к категории земель-земли лесного фонда
- автомобильная дорога, сооружение с кадастровым №35:10:0000000:2576, местоположение: Российская Федерация, Вологодская область, муниципальный округ Великоустюгский, п. Ломоватка - граница Архангельской области

- полоса отвода линейного объекта: "Участок дороги "Ломоватка-Удима", находящийся на территории Вологодской области"
- многоконтурный земельный участок, состоящий из 2 замкнутых контуров, формируемый для размещения линейного объекта, из земельного участка лесного фонда с кадастровый №35:10:0000000:644
- 35:10-6.111 зона с особыми условиями использования территории ВЛ 220 кВ Заовражье – Кизема
- 35:10-6.149 охранная зона объекта: ВЛ 35 кВ "Приводино-Ломоватка" с ПС 35/10 кВ "Ломоватка" (I этап: ВЛ 35 кВ "Удима-Ломоватка"), в границах которой расположено единое землепользование с к№35:10:0000000:44

					ПМТ 64-11102024				
					Линейный объект "Участок дороги "Ломоватка-Удима", находящийся на территории Вологодской области				
Изм.	Кол.уч.	Лист	№ док	Подпись	Дата	ПРОЕКТ МЕЖЕВАНИЯ ТЕРРИТОРИИ	Стадия	Лист	Листов
					10.24		П	4	
					10.24				
						Чертеж проекта межевания территории М 1:35 000			