



АДМИНИСТРАЦИЯ ВЕЛИКОУСТЮГСКОГО МУНИЦИПАЛЬНОГО ОКРУГА
ВОЛОГОДСКОЙ ОБЛАСТИ

ПОСТАНОВЛЕНИЕ

02.11.2023

№ 3065

г. Великий Устюг

Об установлении публичного сервитута

Рассмотрев ходатайство акционерного общества «Транснефть - Север», в соответствии со статьёй 23, пунктом 2 статьи 39.37, статьями 39.38, 39.39, 39.42 и 39.43 Земельного кодекса Российской Федерации, статьёй 3.6 Федерального закона от 25.10.2001 № 137-ФЗ «О введении в действие Земельного кодекса Российской Федерации», руководствуясь статьями 33 и 38 Устава Великоустюгского муниципального округа,

ПОСТАНОВЛЯЮ:

1. Установить публичный сервитут в интересах акционерного общества «Транснефть - Север» (ИНН 1102016594, ОГРН 1021100730353, зарегистрировано по адресу: 169313, Республика Коми, г. Ухта, пр. А. И. Зерюнова, д. 2/1) в целях складирования строительных и иных материалов, размещения временных или вспомогательных сооружений (включая ограждения, бытовки, навесы) и (или) строительной техники, которые необходимы для обеспечения строительства, реконструкции, ремонта объектов транспортной инфраструктуры федерального значения «Магистральный нефтепровод «Ухта-Ярославль» (линейная часть), в отношении части земельных участков, расположенных на территории Великоустюгского муниципального округа Вологодской области, согласно приложению № 1 к настоящему постановлению.

2. Утвердить границы публичного сервитута согласно приложению № 2 к настоящему постановлению.

3. Установить срок действия публичного сервитута - 2 (два) года 2 (два) месяца.

4. Срок, в течение которого использование земельного участка (его части) и (или) расположенного на нём объекта недвижимости в соответствии с их разрешённым использованием будет невозможно либо существенно затруднено в связи с осуществлением деятельности, для обеспечения которой устанавливается публичный сервитут (при возникновении таких обстоятельств):

а) 12 (двенадцать) месяцев - по земельным участкам, предоставленным или принадлежащим гражданам или юридическим лицам;

б) 2 (два) года 2 (два) месяца - по земельным участкам государственной или муниципальной собственности, не предоставленным гражданам или юридическим лицам.

5. Установление зон с особыми условиями использования территорий и ограничение прав на часть земельного участка в границах таких зон не предусмотрено.

6. Размер платы за публичный сервитут установить в соответствии с требованиями статьи 39.46 Земельного кодекса Российской Федерации и приказом Министерства экономического развития Российской Федерации от 4 июня 2019 г. № 321 «Об утверждении методических рекомендаций по определению платы за публичный сервитут в отношении земельных участков, находящихся в частной собственности или находящихся в государственной или муниципальной собственности и предоставленных гражданам или юридическим лицам».

7. График проведения работ при осуществлении деятельности, для обеспечения которой устанавливается публичный сервитут, определяется по согласованию с собственниками земельного участка.

8. Акционерному обществу «Транснефть - Север»:

8.1. Заключить соглашение об осуществлении публичного сервитута с правообладателями земельных участков, указанных в пункте 1 настоящего постановления.

8.2. Привести земли, земельные участки (их части) в состояние, пригодное для их использования в соответствие с разрешённым использованием, в срок не позднее чем три месяца после завершения деятельности, для обеспечения которой устанавливается публичный сервитут.

9. Комитету по управлению имуществом администрации Великоустюгского муниципального округа Вологодской области направить копию настоящего постановления об установлении публичного сервитута в Управление Федеральной службы государственной регистрации, кадастра и картографии по Вологодской области, а также акционерному обществу «Транснефть - Север».

10. Настоящее постановление подлежит размещению на официальном сайте администрации Великоустюгского муниципального округа Вологодской области в течение пяти рабочих дней со дня принятия решения об установлении публичного сервитута.

11. Публичный сервитут считается установленным со дня внесения сведений о нём в Единый государственный реестр недвижимости.

12. Настоящее постановление вступает в силу со дня подписания.

Приложение № 1
к постановлению администрации
Великоустюгского муниципального округа
от 02.11.2023 № 3065

Цель установления публичного сервитута	Адрес или иное описание местоположения земельного участка (участков), в отношении которого испрашивается публичный сервитут	Кадастровый номер земельного участка, в отношении которого испрашивается публичный сервитут
Складирование строительных и иных материалов, размещения временных или вспомогательных сооружений (включая ограждения, бытовки, навесы) и (или) строительной техники, которые необходимы для обеспечения строительства, реконструкции, ремонта объектов транспортной инфраструктуры федерального значения «Магистральный нефтепровод «Ухта-Ярославль» (линейная часть)	Вологодская область, Великоустюгский район, Юдинский сельсовет, Красавинское лесничество, части лесных кварталов 57, 82, 83	35:10:0000000:1374
	Вологодская область, р-н Великоустюгский	35:10:0000000:580 (единое землепользование)
	Местоположение установлено относительно ориентира, расположенного в границах участка. Ориентир - вдольтрассовые объекты МГ «Ухта-Торжок» с 523 по 573 км. Почтовый адрес ориентира: Вологодская область, р-н Великоустюгский	35:10:0000000:33
	Вологодская область, р-н Великоустюгский	35:10:0000000:581 (единое землепользование)
	Вологодская область, р-н Великоустюгский, Великоустюгский лесхоз, Красавинское лесничество, кв. 56, 57, 73	35:10:0308033:113
	Вологодская область, р-н Великоустюгский, Великоустюгский сельский лесхоз	35:10:0000000:666
	Вологодская область, р-н Великоустюгский, с/с Юдинский, Красавинское лесничество, части лесных кварталов 35, 57	35:10:0000000:1368
	Вологодская область, р-н Великоустюгский, Великоустюгский лесхоз, Красавинское лесничество кв. 35, 36, 37, 57, 58	35:10:0305009:182
	Вологодская область, р-н Великоустюгский	35:10:0305009:183
	Вологодская область, р-н Великоустюгский, Великоустюгское лесничество, Красавинское участковое лесничество, кв. 36	35:10:0305009:306
	Вологодская область, р-н Великоустюгский	35:10:0000000:582 (единое землепользование)
	Российская Федерация, Вологодская область, муниципальный округ Великоустюгский	35:10:0305009
35:10:0000000		

УТВЕРЖДЕНЫ
постановлением администрации
Великоустюгского муниципального округа
от 02.11.2023 № 3065

ГРАНИЦЫ публичного сервитута

1. Местоположение объекта: Вологодская область, Великоустюгский муниципальный округ.

2. Площадь объекта +/- величина погрешности определения площади (Р +/- Дельта Р) -66084 +/- 96 м².

3. Иные характеристики объекта

Публичный сервитут в отношении земель и земельных участков в целях складирования строительных и иных материалов, размещения временных или вспомогательных сооружений (включая ограждения, бытовки, навесы) и (или) строительной техники, которые необходимы для обеспечения строительства, реконструкции, ремонта объектов транспортной инфраструктуры федерального значения «Магистральный нефтепровод «Ухта-Ярославль» (линейная часть). Замена трубы на участке 517-544 км. Реконструкция». Срок установления публичного сервитута - 2 года 2 месяца в интересах Акционерного общества "Транснефть - Север".

4. Система координат МСК-35, зона 5.

5. Сведения о характерных точках границ объекта:

Обозначение характерных точек границ	Координаты, м		Метод определения координат характерной точки	Средняя квадратическая погрешность положения характерной точки (Mt), м	Описание обозначения точки на местности (при наличии)
	X	Y			
1	2	3	4	5	6
1	548389.44	5169918.09	Аналитический метод	0.10	-
2	548369.15	5169891.22		0.10	-
3	548355.41	5169873.12		0.10	-
4	548281.70	5169775.60		0.10	-
5	548130.46	5169582.21		0.10	-
6	548113.55	5169560.41		0.10	-
7	548114.36	5169559.86		0.10	-
8	548118.99	5169556.75		0.10	-
9	548108.65	5169541.91		0.10	-
10	548103.22	5169535.92		0.10	-
11	548074.85	5169498.36		0.10	-
12	548070.54	5169489.52		0.10	-
13	548048.18	5169462.01		0.10	-
14	548039.71	5169461.09		0.10	-

1	2	3	4	5	6
15	548036.22	5169456.13	Аналитический метод	0.10	-
16	548023.50	5169438.58		0.10	-
17	548013.49	5169425.36		0.10	-
18	548022.00	5169417.20		0.10	-
19	548016.79	5169410.02		0.10	-
20	548017.45	5169409.87		0.10	-
21	548023.78	5169400.34		0.10	-
22	548029.62	5169408.44		0.10	-
23	548037.50	5169420.05		0.10	-
24	548043.30	5169427.52		0.10	-
25	548103.36	5169503.50		0.10	-
26	548113.24	5169515.81		0.10	-
27	548121.36	5169525.49		0.10	-
28	548135.63	5169541.65		0.10	-
29	548147.80	5169554.55		0.10	-
30	548161.55	5169568.99		0.10	-
31	548169.89	5169577.71		0.10	-
32	548173.10	5169581.17		0.10	-
33	548178.44	5169587.95		0.10	-
34	548183.35	5169594.19		0.10	-
35	548194.59	5169608.49		0.10	-
36	548201.89	5169618.15		0.10	-
37	548211.47	5169630.93		0.10	-
38	548215.17	5169635.87		0.10	-
39	548224.56	5169648.99		0.10	-
40	548240.24	5169670.75		0.10	-
41	548309.49	5169762.76		0.10	-
42	548389.96	5169868.24		0.10	-
43	548396.08	5169876.43		0.10	-
44	548398.39	5169879.94		0.10	-
45	548401.83	5169885.45		0.10	-
46	548407.25	5169893.82		0.10	-
47	548414.72	5169905.69		0.10	-
48	548418.11	5169911.71		0.10	-
49	548424.09	5169922.63		0.10	-
50	548429.33	5169933.68		0.10	-
51	548435.47	5169946.06		0.10	-
52	548440.78	5169956.85		0.10	-
53	548444.39	5169964.06		0.10	-
54	548500.60	5170081.36		0.10	-
55	548515.43	5170112.08		0.10	-
56	548517.12	5170115.71		0.10	-
57	548528.37	5170139.02		0.10	-
58	548544.66	5170173.66		0.10	-

1	2	3	4	5	6
59	548544.71	5170183.51	Аналитический метод	0.10	-
60	548557.73	5170214.63		0.10	-
61	548578.28	5170263.73		0.10	-
62	548540.37	5170278.25		0.10	-
63	548520.92	5170230.11		0.10	-
64	548546.76	5170219.33		0.10	-
65	548535.40	5170191.20		0.10	-
66	548514.90	5170176.17		0.10	-
67	548513.32	5170175.01		0.10	-
68	548511.38	5170173.92		0.10	-
69	548481.58	5170106.37		0.10	-
70	548414.15	5169953.53		0.10	-
71	548407.01	5169941.35		0.10	-
1	548389.44	5169918.09		0.10	-
72	548055.56	5169635.03		0.10	-
73	548100.54	5169602.00		0.10	-
74	548108.37	5169599.42		0.10	-
75	548259.50	5169792.67		0.10	-
76	548160.09	5169774.47		0.10	-
72	548055.56	5169635.03		0.10	-
77	548295.98	5170555.38		0.10	-
78	548298.70	5170537.33		0.10	-
79	548272.68	5170532.73		0.10	-
80	548290.63	5170421.75		0.10	-
81	548217.82	5170410.22		0.10	-
82	548230.49	5170332.29		0.10	-
83	548346.01	5170351.03		0.10	-
84	548349.76	5170330.79		0.10	-
85	548353.26	5170315.40		0.10	-
86	548354.94	5170305.45		0.10	-
87	548359.99	5170271.35		0.10	-
88	548362.66	5170249.82		0.10	-
89	548367.46	5170234.55		0.10	-
90	548378.98	5170215.30		0.10	-
91	548393.51	5170196.77		0.10	-
92	548404.84	5170188.64		0.10	-
93	548414.17	5170184.84		0.10	-
94	548431.28	5170183.92		0.10	-
95	548457.59	5170188.91		0.10	-
96	548484.44	5170194.47		0.10	-
97	548489.55	5170193.75	0.10	-	
98	548498.11	5170198.58	0.10	-	
99	548488.03	5170200.02	0.10	-	
100	548517.74	5170270.87	0.10	-	

1	2	3	4	5	6
101	548469.79	5170290.97	Аналитический метод	0.10	-
102	548439.62	5170219.05		0.10	-
103	548474.94	5170204.23		0.10	-
104	548468.90	5170197.38		0.10	-
105	548456.43	5170194.79		0.10	-
106	548430.87	5170189.95		0.10	-
107	548415.49	5170190.78		0.10	-
108	548407.76	5170193.92		0.10	-
109	548397.70	5170201.14		0.10	-
110	548383.93	5170218.71		0.10	-
111	548372.96	5170237.03		0.10	-
112	548368.55	5170251.10		0.10	-
113	548365.94	5170272.15		0.10	-
114	548360.87	5170306.39		0.10	-
115	548359.15	5170316.56		0.10	-
116	548355.63	5170332.00		0.10	-
117	548351.02	5170356.92		0.10	-
118	548345.28	5170392.84		0.10	-
119	548343.40	5170404.25		0.10	-
120	548340.22	5170423.99		0.10	-
121	548339.26	5170429.91		0.10	-
122	548318.61	5170558.91		0.10	-
77	548295.98	5170555.38		0.10	-
123	549896.18	5172901.48		0.10	-
124	549903.40	5172890.97		0.10	-
125	549913.47	5172877.92		0.10	-
126	549923.87	5172866.46		0.10	-
127	549935.83	5172854.52		0.10	-
128	549950.57	5172838.04		0.10	-
129	549966.08	5172814.64		0.10	-
130	549970.95	5172807.58		0.10	-
131	550006.15	5172793.15		0.10	-
132	550017.71	5172785.18		0.10	-
133	550036.74	5172774.02		0.10	-
134	550061.24	5172759.68		0.10	-
135	550083.44	5172747.78		0.10	-
136	550105.83	5172734.50		0.10	-
137	550120.43	5172726.77		0.10	-
138	550149.60	5172722.47		0.10	-
139	550171.57	5172716.88		0.10	-
140	550198.22	5172708.62		0.10	-
141	550199.20	5172708.40		0.10	-
142	550200.01	5172702.56		0.10	-
143	550195.14	5172703.57	0.10	-	

1	2	3	4	5	6
144	550170.32	5172711.47	Аналитический метод	0.10	-
145	550147.95	5172717.30		0.10	-
146	550131.43	5172720.85		0.10	-
147	550119.31	5172722.07		0.10	-
148	550104.20	5172729.12		0.10	-
149	550083.08	5172742.17		0.10	-
150	550060.34	5172753.81		0.10	-
151	550037.28	5172767.16		0.10	-
152	550015.59	5172779.77		0.10	-
153	549995.39	5172791.95		0.10	-
154	549969.56	5172799.55		0.10	-
155	549962.69	5172806.73		0.10	-
156	549958.86	5172814.95		0.10	-
157	549953.60	5172824.50		0.10	-
158	549947.16	5172834.64		0.10	-
159	549942.41	5172841.09		0.10	-
160	549932.51	5172851.17		0.10	-
161	549922.45	5172861.16		0.10	-
162	549916.83	5172866.74		0.10	-
163	549909.33	5172875.72		0.10	-
164	549901.32	5172885.92		0.10	-
165	549894.11	5172897.72		0.10	-
166	549879.53	5172901.20		0.10	-
167	549881.94	5172902.32		0.10	-
168	549879.39	5172907.75		0.10	-
169	549811.02	5172875.91		0.10	-
170	549790.75	5172848.25		0.10	-
171	549795.55	5172844.66		0.10	-
172	549794.88	5172843.74		0.10	-
173	549786.71	5172849.86		0.10	-
174	549807.81	5172878.98	0.10	-	
175	549848.48	5172896.22	0.10	-	
176	549873.50	5172911.48	0.10	-	
177	549878.64	5172913.25	0.10	-	
178	549884.96	5172913.54	0.10	-	
179	549887.77	5172911.48	0.10	-	
123	549896.18	5172901.48	0.10	-	

Обзорная схема

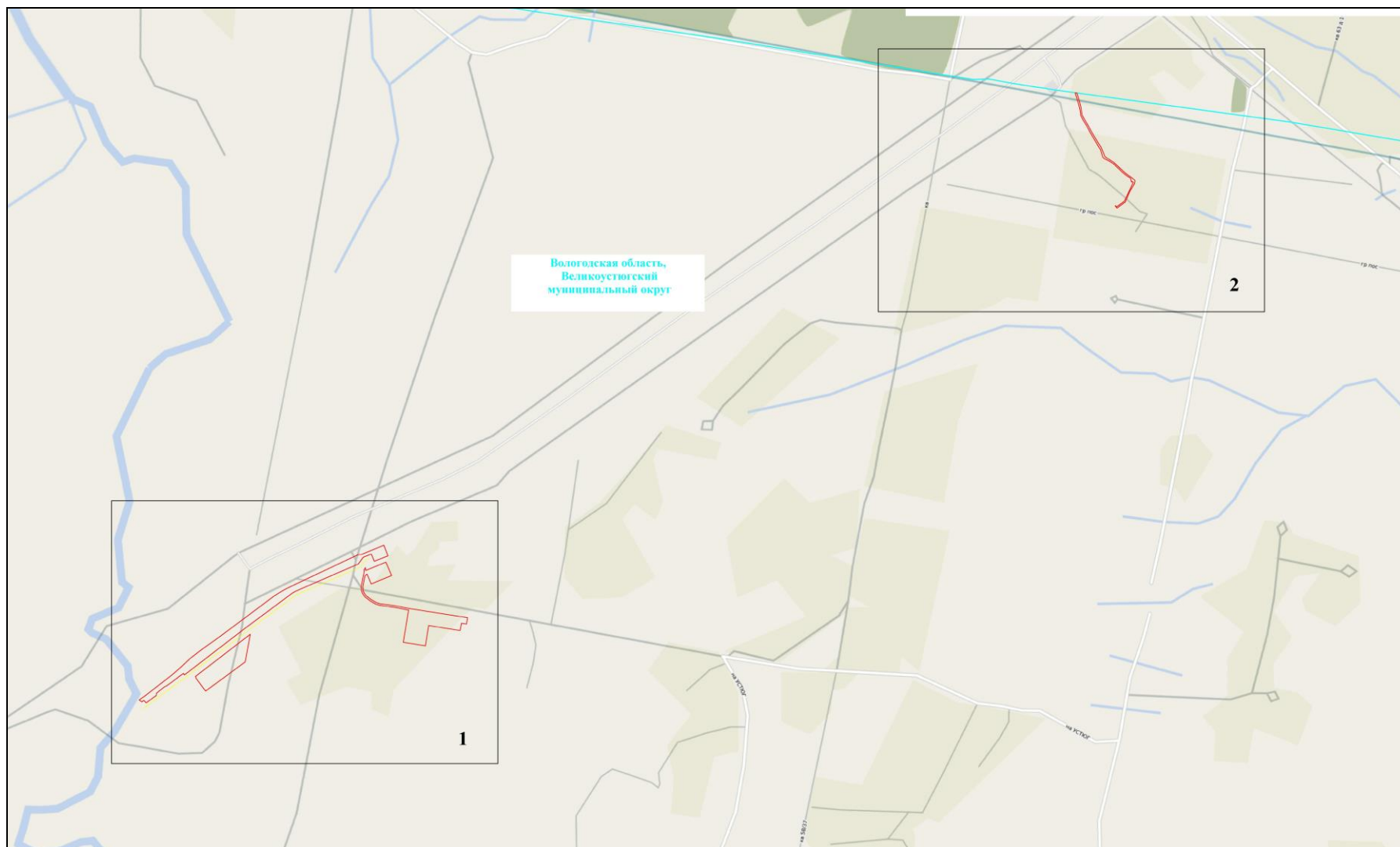
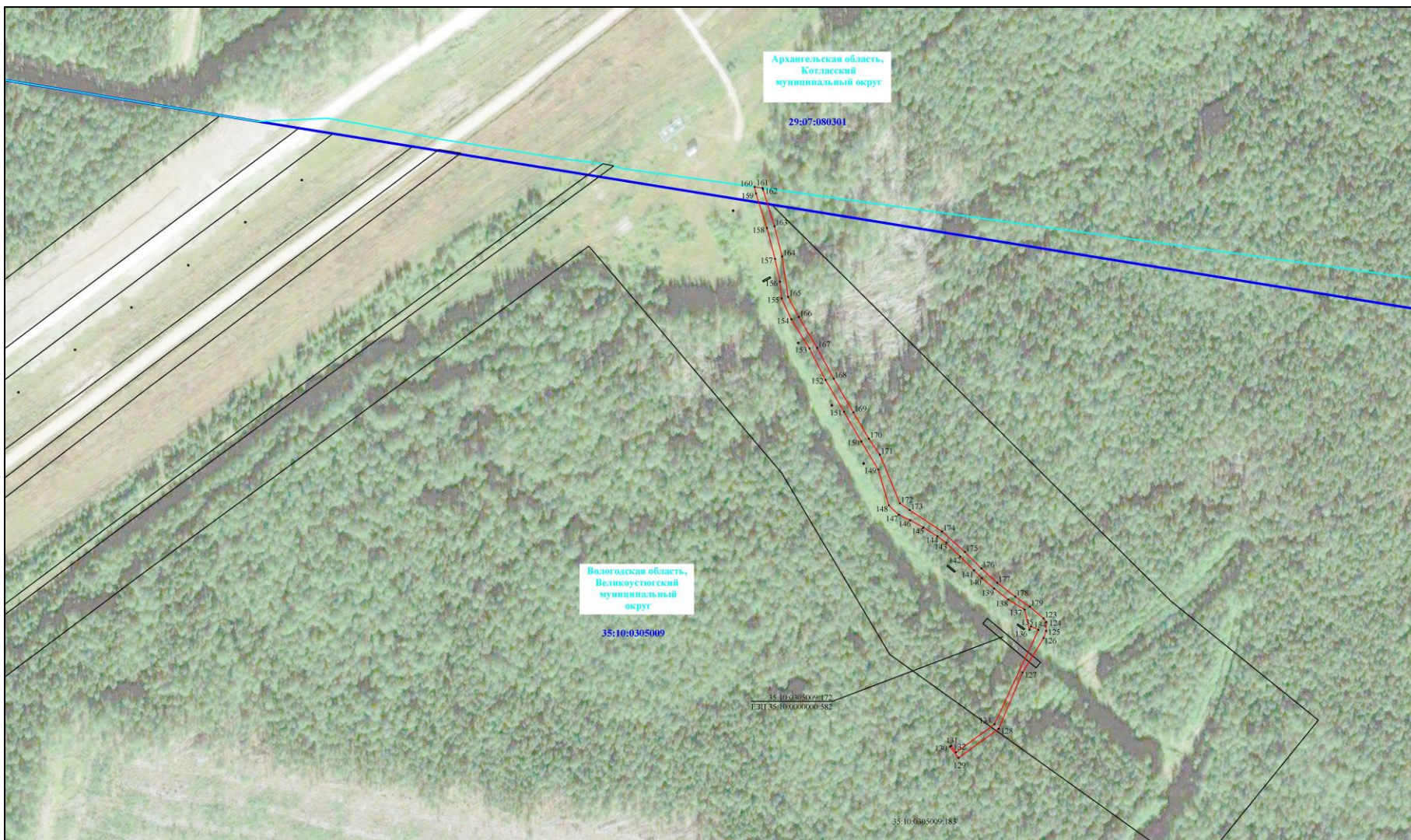





Схема 1



Схема 2



Условные знаки и обозначения:

-  - границы административно-территориальных образований.
- 35:10:0305009 - границы и номера кадастровых кварталов по сведениям ЕГРН.
- 35:10:0000000:1368 - границы и кадастровые номера земельных участков по сведениям ЕГРН.
-  - проектные границы публичного сервитута
-  - проектное местоположение инженерного сооружения
- 19 - характерная точка проектной границы публичного сервитута.

1. Местоположение объекта: Вологодская область, Великоустюгский муниципальный округ.

2. Площадь объекта +/- величина погрешности определения площади (P +/- Дельта P) - 36654 +/- 96 м².

3. Иные характеристики объекта

Публичный сервитут в отношении земель и земельных участков в целях складирования строительных и иных материалов, размещения временных или вспомогательных сооружений (включая ограждения, бытовки, навесы) и (или) строительной техники, которые необходимы для обеспечения строительства, реконструкции, ремонта объектов транспортной инфраструктуры федерального значения «Магистральный нефтепровод «Ухта-Ярославль» (линейная часть). Замена трубы на участке 517-544 км. Реконструкция». Срок установления публичного сервитута: 2 года 2 месяца в интересах Акционерного общества "Транснефть - Север".

4. Система координат МСК-35, зона 4.

5. Сведения о характерных точках границ объекта:

Обозначение характерных точек границ	Координаты, м		Метод определения координат характерной точки	Средняя квадратическая погрешность положения характерной точки (Mt), м	Описание обозначения точки на местности (при наличии)
	X	Y			
1	2	3	4	5	6
1	542682.14	4324784.72	Аналитический метод	0.10	-
2	542696.07	4324775.23		0.10	-
3	542742.81	4324744.48		0.10	-
4	542770.19	4324725.64		0.10	-
5	542767.28	4324721.98		0.10	-
6	542739.77	4324740.83		0.10	-
7	542730.04	4324729.25		0.10	-
8	542718.05	4324714.98		0.10	-
9	542717.52	4324714.35		0.10	-
10	542679.75	4324743.61		0.10	-
11	542665.18	4324754.48		0.10	-
12	542670.78	4324761.67		0.10	-
13	542648.19	4324784.00		0.10	-
14	542514.71	4324881.16		0.10	-
15	542421.48	4324839.55		0.10	-
16	542427.54	4324846.94		0.10	-
17	542515.19	4324885.76		0.10	-
18	542630.68	4324801.80		0.10	-
19	542632.75	4324800.27		0.10	-
20	542650.84	4324787.02		0.10	-
21	542668.24	4324770.69		0.10	-
22	542676.95	4324762.07		0.10	-
23	542673.82	4324758.42		0.10	-

1	2	3	4	5	6
24	542674.28	4324758.03	Аналитический метод	0.10	-
25	542672.07	4324755.19		0.10	-
26	542714.78	4324719.54		0.10	-
27	542717.58	4324717.20		0.10	-
28	542721.43	4324721.81		0.10	-
29	542718.65	4324724.13		0.10	-
30	542693.38	4324745.22		0.10	-
31	542697.11	4324749.92		0.10	-
32	542694.27	4324752.29		0.10	-
33	542697.61	4324756.50		0.10	-
34	542700.20	4324754.43		0.10	-
35	542702.27	4324757.03		0.10	-
36	542703.94	4324759.12		0.10	-
37	542696.66	4324764.94		0.10	-
38	542694.83	4324762.64		0.10	-
39	542685.94	4324751.43		0.10	-
40	542683.56	4324753.42		0.10	-
41	542685.55	4324755.76		0.10	-
42	542682.79	4324758.13		0.10	-
43	542684.34	4324759.95		0.10	-
44	542682.91	4324761.18		0.10	-
45	542690.48	4324765.92		0.10	-
46	542694.42	4324768.39		0.10	-
47	542691.95	4324772.34		0.10	-
48	542691.23	4324773.47		0.10	-
49	542680.66	4324766.84		0.10	-
50	542672.41	4324775.00		0.10	-
1	542682.14	4324784.72		0.10	-
51	547463.54	4330985.82		0.10	-
52	547437.46	4330912.31		0.10	-
53	547485.84	4330894.77		0.10	-
54	547495.28	4330920.42		0.10	-
55	547513.85	4330914.19		0.10	-
56	547515.87	4330919.80		0.10	-
57	547497.20	4330926.10		0.10	-
58	547512.43	4330968.10		0.10	-
51	547463.54	4330985.82		0.10	-
59	547562.68	4330895.84		0.10	-
60	547545.32	4330918.93		0.10	-
61	547613.36	4331107.76		0.10	-
62	547618.34	4331103.40		0.10	-
63	547628.88	4331125.97		0.10	-
64	547622.15	4331132.15	0.10	-	
65	547622.82	4331134.03	0.10	-	

1	2	3	4	5	6
66	547789.56	4331596.78	Аналитический метод	0.10	-
67	547800.37	4331615.69		0.10	-
68	547834.23	4331656.44		0.10	-
69	547840.95	4331664.51		0.10	-
70	547886.72	4331719.61		0.10	-
71	547892.78	4331726.91		0.10	-
72	547985.68	4331838.73		0.10	-
73	547986.27	4331838.23		0.10	-
74	547991.83	4331841.90		0.10	-
75	548011.76	4331860.91		0.10	-
76	548031.28	4331884.38		0.10	-
77	548034.74	4331882.74		0.10	-
78	548046.73	4331897.77		0.10	-
79	548047.40	4331897.59		0.10	-
80	548053.28	4331887.77		0.10	-
81	548048.95	4331882.30		0.10	-
82	548021.26	4331848.00		0.10	-
83	547953.20	4331766.04		0.10	-
84	547907.30	4331712.05		0.10	-
85	547897.32	4331701.18		0.10	-
86	547881.25	4331679.87		0.10	-
87	547868.86	4331663.02		0.10	-
88	547855.92	4331645.41		0.10	-
89	547850.67	4331637.58		0.10	-
90	547838.79	4331619.42		0.10	-
91	547829.13	4331603.55		0.10	-
92	547821.34	4331590.02		0.10	-
93	547815.43	4331579.00		0.10	-
94	547811.43	4331570.59		0.10	-
95	547803.21	4331551.70		0.10	-
96	547788.77	4331516.25		0.10	-
97	547781.36	4331496.05		0.10	-
98	547776.09	4331481.91		0.10	-
99	547771.35	4331468.93		0.10	-
100	547768.07	4331460.31		0.10	-
101	547762.55	4331445.48		0.10	-
102	547751.69	4331416.88		0.10	-
103	547737.87	4331378.87		0.10	-
104	547728.40	4331350.66		0.10	-
105	547725.36	4331341.53		0.10	-
106	547724.41	4331338.56		0.10	-
107	547722.07	4331331.59		0.10	-
108	547719.81	4331324.71		0.10	-
109	547718.24	4331319.63		0.10	-

1	2	3	4	5	6
110	547716.37	4331314.03	Аналитический метод	0.10	-
111	547714.89	4331309.41		0.10	-
112	547712.14	4331300.77		0.10	-
113	547709.05	4331291.18		0.10	-
114	547705.82	4331281.02		0.10	-
115	547702.73	4331271.84		0.10	-
116	547695.26	4331249.63		0.10	-
117	547691.71	4331239.05		0.10	-
118	547687.89	4331228.41		0.10	-
119	547686.47	4331224.43		0.10	-
120	547683.82	4331217.01		0.10	-
121	547681.12	4331210.31		0.10	-
122	547677.27	4331200.51		0.10	-
123	547672.78	4331189.23		0.10	-
124	547669.92	4331182.47		0.10	-
125	547662.11	4331164.44		0.10	-
126	547651.02	4331139.18		0.10	-
127	547646.15	4331127.75		0.10	-
128	547642.03	4331118.52		0.10	-
129	547638.50	4331110.39		0.10	-
130	547630.29	4331091.64		0.10	-
131	547623.71	4331076.38		0.10	-
132	547620.14	4331067.97		0.10	-
133	547616.40	4331058.57		0.10	-
134	547612.68	4331047.81		0.10	-
135	547604.06	4331022.64		0.10	-
136	547599.80	4331007.63		0.10	-
137	547590.24	4330973.97		0.10	-
138	547581.05	4330941.11		0.10	-
139	547572.98	4330914.91		0.10	-
140	547564.02	4330886.77		0.10	-
141	547554.74	4330858.98	0.10	-	
142	547534.46	4330798.18	0.10	-	
143	547503.68	4330808.35	0.10	-	
144	547524.21	4330869.32	0.10	-	
145	547550.64	4330860.35	0.10	-	
59	547562.68	4330895.84	0.10	-	
146	547861.22	4331753.31	0.10	-	
147	547855.16	4331746.40	0.10	-	
148	547865.18	4331737.50	0.10	-	
149	547871.23	4331744.79	0.10	-	
146	547861.22	4331753.31	0.10	-	
150	547862.82	4331747.78	0.10	-	
151	547861.14	4331748.88	0.10	-	

1	2	3	4	5	6
152	547860.05	4331747.20	Аналитический метод	0.10	-
153	547861.72	4331746.11		0.10	-
150	547862.82	4331747.78		0.10	-
154	547813.87	4331686.47		0.10	-
155	547808.03	4331678.50		0.10	-
156	547812.69	4331674.33		0.10	-
157	547819.42	4331682.42		0.10	-
154	547813.87	4331686.47		0.10	-
158	547814.10	4331681.98		0.10	-
159	547813.01	4331680.30		0.10	-
160	547814.68	4331679.21		0.10	-
161	547815.78	4331680.88		0.10	-
158	547814.10	4331681.98		0.10	-

Обзорная схема

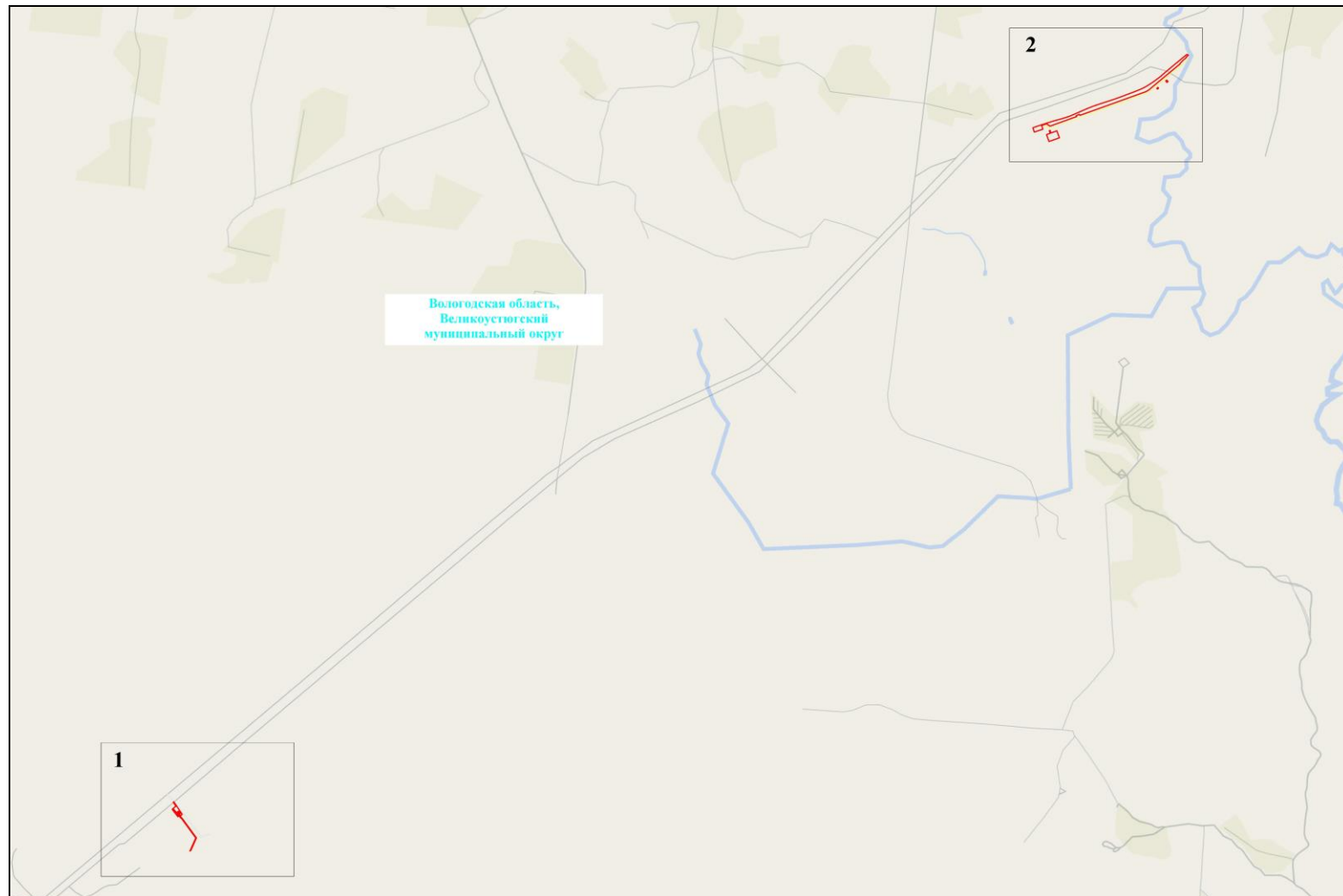





Схема 1





Условные знаки и обозначения:

-  - границы административно-территориальных образований.
- 35:10:0308033 - границы и номера кадастровых кварталов по сведениям ЕГРН.
- 35:10:0000000:1374 - границы и кадастровые номера земельных участков по сведениям ЕГРН.
-  - проектные границы публичного сервитута
-  - проектное местоположение инженерного сооружения
- 19 - характерная точка проектной границы публичного сервитута.