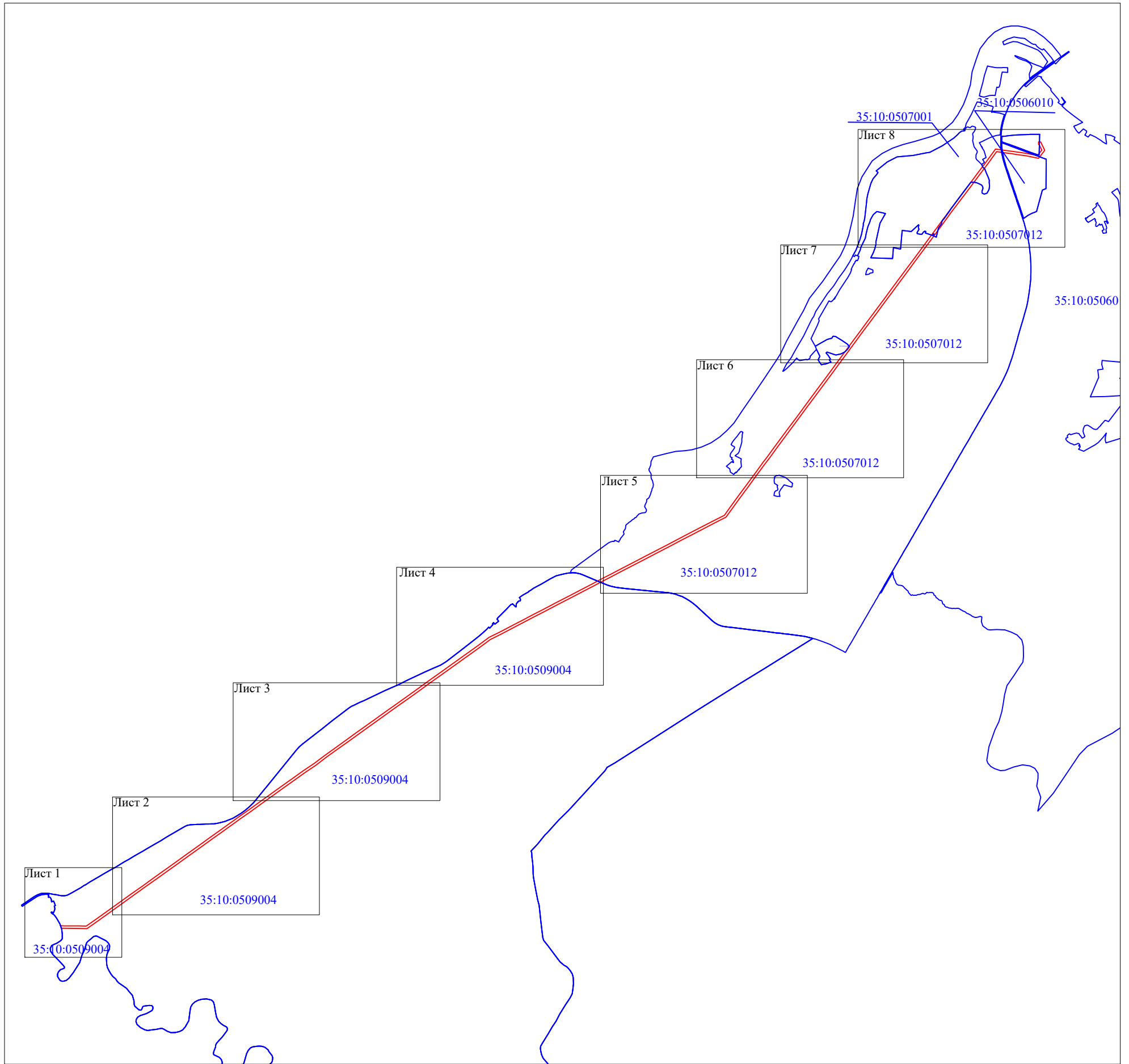


**Схема расположения границ публичного сервитута
"ВЛ-110 кВ "Дымково-Полдарса"**

Кадастровые номера земельных участков, в отношении которых испрашивается публичный сервитут: 35:10:0000000:2196; 35:10:0000000:2346; 35:10:0507003:93; 35:10:0507012:4; 35:10:0507012:20; 35:10:0507012:21; 35:10:0507012:22; 35:10:0507012:23; 35:10:0507012:24; 35:10:0507012:28; 35:10:0507012:29; 35:10:0507012:31; 35:10:0507012:32; 35:10:0507012:33; 35:10:0507012:34; 35:10:0507012:35; 35:10:0507012:36; 35:10:0507012:37; 35:10:0507012:38; 35:10:0507012:39; 35:10:0507012:40; 35:10:0507012:41; 35:10:0507012:42; 35:10:0507012:43; 35:10:0507012:44; 35:10:0507012:45; 35:10:0507012:46; 35:10:0507012:47; 35:10:0507012:48; 35:10:0507012:63; 35:10:0507012:113; 35:10:0507012:114; 35:10:0507012:200; 35:10:0507012:201; 35:10:0507012:202; 35:10:0507012:207; 35:10:0507012:358; 35:10:0509004:1; 35:10:0509004:2; 35:10:0509004:3; 35:10:0509004:4; 35:10:0509004:59; 35:10:0506010:1; 35:10:0506010:4; 35:10:0506010:226; 35:10:0506011:741; 35:10:0506011:324; 35:10:0506012:10; 35:10:0507001:88; 35:10:0507001:98; 35:10:0507001:99; 35:10:0507001:307; 35:10:0507001:896; 35:10:0507001:2740; 35:10:0507012:5; 35:10:0507012:6; 35:10:0507012:7; 35:10:0507012:8; 35:10:0507012:9; 35:10:0507012:10; 35:10:0507012:11; 35:10:0507012:12; 35:10:0507012:13; 35:10:0507012:14; 35:10:0507012:15; 35:10:0507012:16; 35:10:0507012:17; 35:10:0507012:18; 35:10:0507012:19; 35:10:0507012:25; 35:10:0507012:26; 35:10:0507012:27; 35:10:0507012:30; 35:10:0507012:49; 35:10:0507012:61; 35:10:0507012:62; 35:10:0507012:74; 35:10:0507012:203; 35:10:0507012:216; 35:10:0507012:217; 35:10:0507012:221; 35:10:0507012:341; 35:10:0506010:2; 35:10:0506010:3; 35:10:0506010:5; 35:10:0506011:59; 35:10:0506011:60; 35:10:0506011:703; 35:10:0506012:57; 35:10:0509004:5; 35:10:0509004:6; 35:10:0509004:7; 35:10:0509004:8; 35:10:0509004:9; 35:10:0509004:10; 35:10:0509004:11; 35:10:0509004:12; 35:10:0509004:13; 35:10:0509004:14; 35:10:0509004:15; 35:10:0509004:16; 35:10:0509004:17; 35:10:0509004:18; 35:10:0509004:19; 35:10:0509004:20; 35:10:0509004:21; 35:10:0509004:23; 35:10:0509004:24; 35:10:0509004:25; 35:10:0509004:26; 35:10:0509004:27; 35:10:0509004:28; 35:10:0509004:29; 35:10:0509004:30; 35:10:0509004:31; 35:10:0509004:32; 35:10:0509004:33; 35:10:0509004:34; 35:10:0509004:35; 35:10:0509004:36; 35:10:0509004:37; 35:10:0509004:38; 35:10:0000000:371; 35:10:0509004:39; 35:10:0509004:40; 35:10:0509004:41; 35:10:0509004:42; 35:10:0509004:43; 35:10:0509004:44; 35:10:0509004:45; 35:10:0509004:46; 35:10:0509004:47; 35:10:0509004:48; 35:10:0509004:49; 35:10:0509004:50; 35:10:0509004:51, земли кадастровых кварталов: 35:10:0506010; 35:10:0506011; 35:10:0506012; 35:10:0507001; 35:10:0507009; 35:10:0507012; 35:10:0509004.



Площадь испрашиваемого публичного сервитута: 1 105 019 кв.м.

Каталог координат: Приложение 1 на 4 листах



Масштаб 1:80 000

Используемые условные знаки и обозначения:

-  - граница публичного сервитута;
-  - граница кадастрового квартала;
- 35:10:0515020 - номер кадастрового квартала.

Подпись _____



С.И. Лукьянов

"18" ноября 2024 г.

Схема расположения границ публичного сервитута
"ВЛ-110 кВ "Дымково-Полдарса"

Лист 1



Масштаб 1:10000

Используемые условные знаки и обозначения:








-  - граница публичного сервитута;
-  1 - характеристическая точка границ публичного сервитута, установленная при проведении кадастровых работ;
-  - существующая часть границы, имеющиеся в ЕГРН сведения о которой достаточны для определения ее местоположения;
-  - граница кадастрового квартала;
-  :98 - кадастровый номер земельного участка, сведения о котором содержатся в ЕГРН;
-  35:10:0507001 - номер кадастрового квартала;
-  - граница муниципального района.

Схема расположения границ публичного сервитута
"ВЛ-110 кВ "Дымково-Полдарса"



Масштаб 1:10000

Используемые условные знаки и обозначения:

- - граница публичного сервитута;
- 1 - характеристическая точка границ публичного сервитута, установленная при проведении кадастровых работ;
- - существующая часть границы, имеющаяся в ЕГРН сведения о которой достаточны для определения ее местоположения;
- - граница кадастрового квартала;
- :98 - кадастровый номер земельного участка, сведения о котором содержатся в ЕГРН;
- 35:10:0507001 - номер кадастрового квартала;
- - граница муниципального района.

Схема расположения границ публичного сервитута
"ВЛ-110 кВ "Дымково-Полдарса"



Масштаб 1:10000

Используемые условные знаки и обозначения:

- - граница публичного сервитута;
- 1 - характерная точка границ публичного сервитута, установленная при проведении кадастровых работ;
- - существующая часть границы, имеющиеся в ЕГРН сведения о которой достаточны для определения ее местоположения;
- - граница кадастрового квартала;
- :98 - кадастровый номер земельного участка, сведения о котором содержатся в ЕГРН;
- 35:10:0507001 - номер кадастрового квартала;
- - граница муниципального района.

Схема расположения границ публичного сервитута
"ВЛ-110 кВ "Дымково-Полдарса"

Лист 4



Масштаб 1:10000

Используемые условные знаки и обозначения:

- - граница публичного сервитута;
- 1 - характерная точка границ публичного сервитута, установленная при проведении кадастровых работ;
- - существующая часть границы, имеющиеся в ЕГРН сведения о которой достаточны для определения ее местоположения;
- - граница кадастрового квартала;
- :98 - кадастровый номер земельного участка, сведения о котором содержатся в ЕГРН;
- 35:10:0507001 - номер кадастрового квартала;
- - граница муниципального района.

Схема расположения границ публичного сервитута
"ВЛ-110 кВ "Дымково-Полдарса"



Используемые условные знаки и обозначения:

Масштаб 1:10000

- - граница публичного сервитута;
- 1 - характерная точка границ публичного сервитута, установленная при проведении кадастровых работ;
- - существующая часть границы, имеющиеся в ЕГРН сведения о которой достаточны для определения ее местоположения;
- - граница кадастрового квартала;
- :98 - кадастровый номер земельного участка, сведения о котором содержатся в ЕГРН;
- 35:10:0507001 - номер кадастрового квартала;
- - граница муниципального района.

**Схема расположения границ публичного сервитута
"ВЛ-110 кВ "Дымково-Полдарса"**



Масштаб 1:10000

Используемые условные знаки и обозначения:

- - граница публичного сервитута;
- 1 - характерная точка границ публичного сервитута, установленная при проведении кадастровых работ;
- - существующая часть границы, имеющиеся в ЕГРН сведения о которой достаточны для определения ее местоположения;
- - граница кадастрового квартала;
- :98 - кадастровый номер земельного участка, сведения о котором содержатся в ЕГРН;
- 35:10:0507001 - номер кадастрового квартала;
- - граница муниципального района.

**Схема расположения границ публичного сервитута
"ВЛ-110 кВ "Дымково-Полдарса"**



Масштаб 1:10000

Используемые условные знаки и обозначения:

- - граница публичного сервитута;
- 1 - характерная точка границ публичного сервитута, установленная при проведении кадастровых работ;
- - существующая часть границы, имеющиеся в ЕГРН сведения о которой достаточны для определения ее местоположения;
- - граница кадастрового квартала;
- :98 - кадастровый номер земельного участка, сведения о котором содержатся в ЕГРН;
- 35:10:0507001 - номер кадастрового квартала;
- - граница муниципального района.

Схема расположения границ публичного сервитута
"ВЛ-110 кВ "Дымково-Полдарса"



Масштаб 1:10000

Используемые условные знаки и обозначения:

- - граница публичного сервитута;
- 1 - характерная точка границ публичного сервитута, установленная при проведении кадастровых работ;
- - существующая часть границы, имеющиеся в ЕГРН сведения о которой достаточны для определения ее местоположения;
- (blue) - граница кадастрового квартала;
- :98 - кадастровый номер земельного участка, сведения о котором содержатся в ЕГРН;
- 35:10:0507001 - номер кадастрового квартала;
- (yellow) - граница муниципального района.

Система координат МСК-35, зона 5			
Метод определения координат характерных точек границ - Аналитический метод			
Площадь публичного сервитута 1 105 019 кв. м.			
Обозначение характерных точек границы	Координаты, м		Средняя квадратическая погрешность определения координат характерных точек границ
	X, м	Y, м	
1	509 633,36	5 161 210,37	0,1
2	509 632,50	5 161 284,97	0,1
3	509 629,52	5 161 553,03	0,1
4	509 627,37	5 161 690,29	0,1
5	509 753,43	5 161 870,31	0,1
6	509 916,44	5 162 097,84	0,1
7	510 071,94	5 162 314,89	0,1
8	510 229,20	5 162 534,38	0,1
9	510 370,73	5 162 731,94	0,1
10	510 525,66	5 162 948,19	0,1
11	510 678,26	5 163 161,19	0,1
12	510 829,70	5 163 372,55	0,1
13	510 971,81	5 163 570,92	0,1
14	511 114,51	5 163 770,09	0,1
15	511 265,94	5 163 981,47	0,1
16	511 416,20	5 164 191,21	0,1
17	511 536,19	5 164 358,69	0,1
18	511 596,76	5 164 443,23	0,1
19	511 684,89	5 164 566,30	0,1
20	511 785,62	5 164 706,96	0,1
21	511 937,36	5 164 918,28	0,1
22	512 083,20	5 165 121,39	0,1
23	512 231,59	5 165 328,82	0,1
24	512 380,94	5 165 537,61	0,1
25	512 527,20	5 165 742,06	0,1
26	512 665,39	5 165 948,71	0,1
27	512 811,88	5 166 140,01	0,1
28	512 957,87	5 166 343,41	0,1
29	513 098,99	5 166 540,02	0,1
30	513 233,82	5 166 727,87	0,1
31	513 478,61	5 167 069,44	0,1
32	513 625,48	5 167 274,38	0,1
33	513 765,89	5 167 470,29	0,1
34	513 909,20	5 167 670,26	0,1
35	514 054,84	5 167 873,49	0,1
36	514 201,63	5 168 078,47	0,1
37	514 342,13	5 168 275,21	0,1
38	514 488,02	5 168 477,84	0,1
39	514 677,07	5 168 742,38	0,1
40	514 767,75	5 168 869,60	0,1
41	514 871,73	5 169 015,02	0,1
42	515 011,08	5 169 201,86	0,1
43	515 121,36	5 169 423,25	0,1
44	515 250,80	5 169 671,31	0,1
45	515 328,17	5 169 819,56	0,1
46	515 437,27	5 170 028,62	0,1
47	515 533,49	5 170 213,02	0,1
48	515 658,90	5 170 452,36	0,1
49	515 791,33	5 170 707,98	0,1
50	515 906,67	5 170 929,78	0,1
51	516 007,73	5 171 124,10	0,1
52	516 097,23	5 171 296,22	0,1
53	516 193,40	5 171 480,88	0,1
54	516 293,86	5 171 673,43	0,1

55	516 399,71	5 171 877,22	0,1
56	516 511,48	5 172 091,90	0,1
57	516 620,47	5 172 301,71	0,1
58	516 740,10	5 172 530,68	0,1
59	516 857,09	5 172 755,04	0,1
60	516 972,29	5 172 976,15	0,1
61	517 074,87	5 173 172,70	0,1
62	517 197,52	5 173 407,92	0,1
63	517 288,25	5 173 592,33	0,1
64	517 448,88	5 173 705,26	0,1
65	517 648,73	5 173 852,18	0,1
66	517 845,96	5 173 997,59	0,1
67	518 092,27	5 174 179,18	0,1
68	518 275,01	5 174 313,89	0,1
69	518 382,08	5 174 392,83	0,1
70	518 539,68	5 174 509,44	0,1
71	518 732,62	5 174 652,21	0,1
72	518 929,58	5 174 797,95	0,1
73	519 113,68	5 174 934,18	0,1
74	519 315,47	5 175 083,48	0,1
75	519 469,02	5 175 197,11	0,1
76	519 693,16	5 175 363,41	0,1
77	519 956,98	5 175 558,17	0,1
78	520 116,97	5 175 676,56	0,1
79	520 329,87	5 175 834,45	0,1
80	520 520,24	5 175 975,61	0,1
81	520 733,33	5 176 133,35	0,1
82	520 900,47	5 176 257,40	0,1
83	521 100,22	5 176 405,75	0,1
84	521 303,46	5 176 556,44	0,1
85	521 479,13	5 176 686,70	0,1
86	521 646,20	5 176 809,95	0,1
87	521 846,61	5 176 958,66	0,1
88	522 049,88	5 177 108,74	0,1
89	522 246,69	5 177 254,92	0,1
90	522 462,28	5 177 413,88	0,1
91	522 645,57	5 177 549,50	0,1
92	522 821,35	5 177 679,32	0,1
93	522 979,10	5 177 795,90	0,1
94	523 225,25	5 177 981,36	0,1
95	523 448,66	5 178 149,94	0,1
96	523 656,29	5 178 306,44	0,1
97	523 879,95	5 178 474,83	0,1
98	524 117,62	5 178 647,79	0,1
99	524 094,88	5 178 812,36	0,1
100	524 076,59	5 178 944,60	0,1
101	524 059,41	5 179 067,52	0,1
102	524 037,30	5 179 226,90	0,1
103	523 994,38	5 179 430,92	0,1
104	524 098,03	5 179 510,50	0,1
105	524 203,84	5 179 460,31	0,1
106	524 203,79	5 179 450,81	0,1
107	524 249,29	5 179 450,15	0,1
108	524 249,49	5 179 489,02	0,1
109	524 092,39	5 179 563,53	0,1
110	523 943,96	5 179 449,57	0,1
111	523 992,45	5 179 219,08	0,1
112	524 014,34	5 179 061,26	0,1
113	524 031,52	5 178 938,34	0,1
114	524 049,81	5 178 806,12	0,1
115	524 068,82	5 178 668,54	0,1

116	523 852,88	5 178 511,40	0,1
117	523 628,93	5 178 342,78	0,1
118	523 421,28	5 178 186,28	0,1
119	523 197,84	5 178 017,68	0,1
120	522 951,89	5 177 832,37	0,1
121	522 794,30	5 177 715,91	0,1
122	522 618,54	5 177 586,11	0,1
123	522 435,24	5 177 450,48	0,1
124	522 219,63	5 177 291,50	0,1
125	522 022,80	5 177 145,30	0,1
126	521 819,54	5 176 995,23	0,1
127	521 619,14	5 176 846,53	0,1
128	521 452,07	5 176 723,28	0,1
129	521 276,36	5 176 592,98	0,1
130	521 073,13	5 176 442,30	0,1
131	520 873,34	5 176 293,93	0,1
132	520 706,23	5 176 169,90	0,1
133	520 493,17	5 176 012,18	0,1
134	520 302,77	5 175 870,99	0,1
135	520 089,89	5 175 713,12	0,1
136	519 929,94	5 175 594,76	0,1
137	519 666,09	5 175 399,98	0,1
138	519 441,93	5 175 233,67	0,1
139	519 288,40	5 175 120,06	0,1
140	519 086,61	5 174 970,75	0,1
141	518 902,52	5 174 834,52	0,1
142	518 705,56	5 174 688,79	0,1
143	518 512,62	5 174 546,02	0,1
144	518 355,05	5 174 429,43	0,1
145	518 248,01	5 174 350,51	0,1
146	518 065,28	5 174 215,81	0,1
147	517 818,96	5 174 034,21	0,1
148	517 621,75	5 173 888,82	0,1
149	517 422,32	5 173 742,20	0,1
150	517 252,56	5 173 622,86	0,1
151	517 156,93	5 173 428,49	0,1
152	517 034,52	5 173 193,74	0,1
153	516 931,95	5 172 997,20	0,1
154	516 816,73	5 172 776,06	0,1
155	516 699,75	5 172 551,72	0,1
156	516 580,12	5 172 322,73	0,1
157	516 471,10	5 172 112,88	0,1
158	516 359,35	5 171 898,23	0,1
159	516 253,50	5 171 694,44	0,1
160	516 153,06	5 171 501,92	0,1
161	516 056,88	5 171 317,24	0,1
162	515 967,36	5 171 145,09	0,1
163	515 866,31	5 170 950,78	0,1
164	515 750,94	5 170 728,94	0,1
165	515 618,54	5 170 473,38	0,1
166	515 493,17	5 170 234,11	0,1
167	515 396,93	5 170 049,67	0,1
168	515 287,84	5 169 840,61	0,1
169	515 210,47	5 169 692,36	0,1
170	515 080,82	5 169 443,92	0,1
171	514 972,17	5 169 225,79	0,1
172	514 834,98	5 169 041,86	0,1
173	514 730,72	5 168 896,04	0,1
174	514 640,03	5 168 768,81	0,1
175	514 451,05	5 168 504,36	0,1
176	514 305,15	5 168 301,73	0,1

177	514 164,62	5 168 104,94	0,1
178	514 017,84	5 167 899,98	0,1
179	513 872,21	5 167 696,76	0,1
180	513 728,90	5 167 496,79	0,1
181	513 588,50	5 167 300,89	0,1
182	513 444,09	5 167 099,38	0,1
183	513 193,32	5 166 749,47	0,1
184	513 062,03	5 166 566,55	0,1
185	512 920,91	5 166 369,95	0,1
186	512 775,33	5 166 167,11	0,1
187	512 628,37	5 165 975,22	0,1
188	512 489,78	5 165 767,95	0,1
189	512 343,94	5 165 564,08	0,1
190	512 194,58	5 165 355,30	0,1
191	512 046,21	5 165 147,89	0,1
192	511 900,40	5 164 944,82	0,1
193	511 748,64	5 164 733,47	0,1
194	511 647,90	5 164 592,79	0,1
195	511 559,77	5 164 469,72	0,1
196	511 499,21	5 164 385,19	0,1
197	511 379,22	5 164 217,71	0,1
198	511 228,95	5 164 007,96	0,1
199	511 077,52	5 163 796,59	0,1
200	510 934,82	5 163 597,42	0,1
201	510 792,71	5 163 399,05	0,1
202	510 641,27	5 163 187,69	0,1
203	510 488,67	5 162 974,69	0,1
204	510 333,74	5 162 758,44	0,1
205	510 192,21	5 162 560,88	0,1
206	510 034,95	5 162 341,38	0,1
207	509 879,46	5 162 124,34	0,1
208	509 716,30	5 161 896,61	0,1
209	509 581,65	5 161 704,32	0,1
210	509 584,03	5 161 552,42	0,1
211	509 587,00	5 161 284,47	0,1
212	509 587,66	5 161 226,79	0,1
1	509 633,36	5 161 210,37	0,1

Кадастровый инженер



Лукьянов С.И.