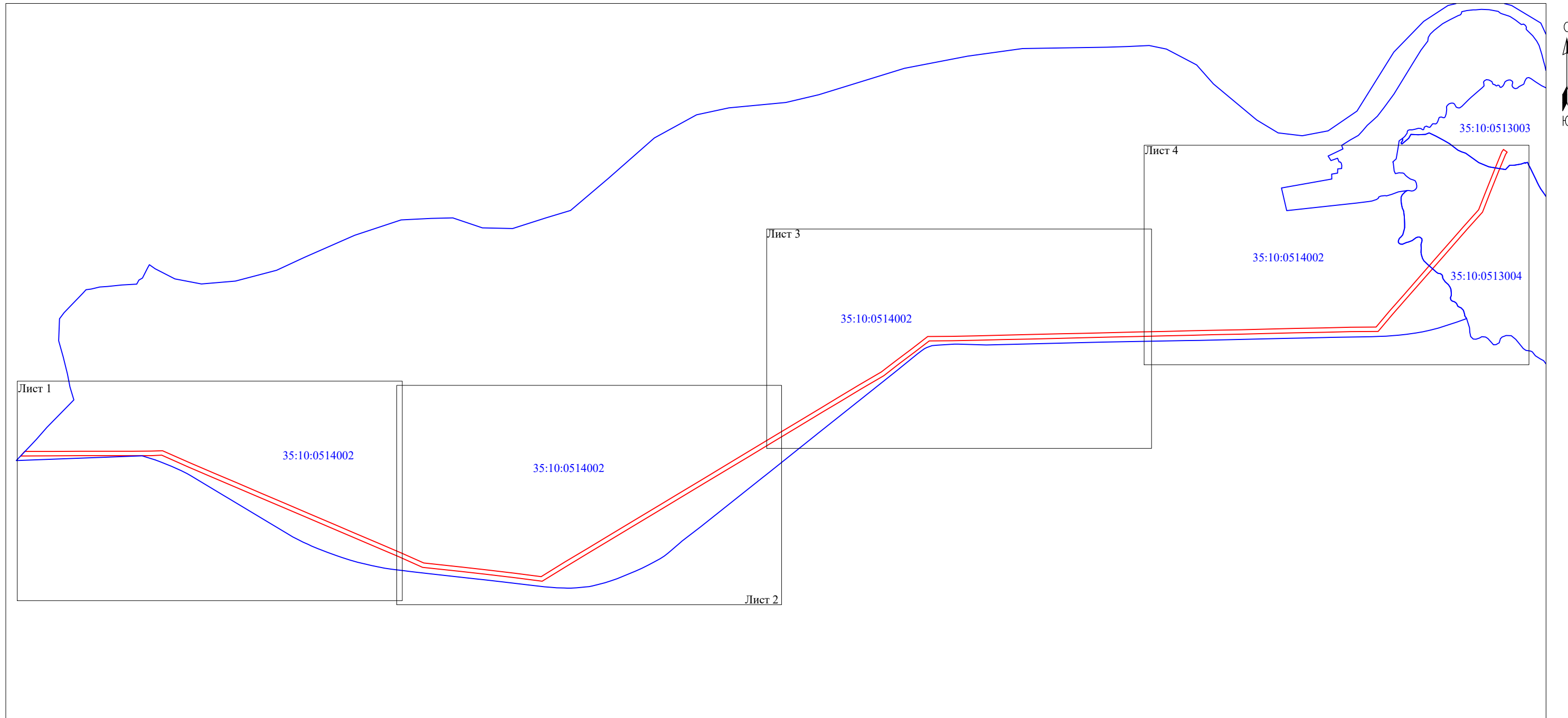


**Схема расположения границ публичного сервитута
"ВЛ - 110 кВ "Вострое-Полдарса"**

Кадастровые номера земельных участков, в отношении которых испрашивается публичный сервитут: 35:10:0513003:4; 35:10:0513004:2; 35:10:0513004:3; 35:10:0513004:4; 35:10:0513004:5; 35:10:0513004:6; 35:10:0513004:7; 35:10:0513004:247; 35:10:0514002:34; 35:10:0514002:35; 35:10:0514002:36; 35:10:0514002:37; 35:10:0514002:38; 35:10:0514002:39; 35:10:0514002:40; 35:10:0514002:41; 35:10:0514002:42; 35:10:0514002:43; 35:10:0514002:44; 35:10:0514002:45; 35:10:0514002:46; 35:10:0514002:61; 35:10:0514002:62; 35:10:0514002:63; 35:10:0514002:64; 35:10:0514002:65; 35:10:0514002:66; 35:10:0514002:67; 35:10:0514002:68; 35:10:0514002:69; 35:10:0514002:70; 35:10:0514002:71; 35:10:0514002:72; 35:10:0514002:73; 35:10:0514002:74; 35:10:0514002:75; 35:10:0514002:76; 35:10:0514002:97; 35:10:0514002:98; 35:10:0514002:145; 35:09:0202017:37; 35:10:0514002:18; 35:10:0514002:19; 35:10:0514002:20; 35:10:0514002:21; 35:10:0514002:22; 35:10:0514002:23; 35:10:0514002:24; 35:10:0514002:25; 35:10:0514002:26; 35:10:0514002:27; 35:10:0514002:28; 35:10:0514002:29; 35:10:0514002:30; 35:10:0514002:31; 35:10:0514002:33; 35:10:0514002:33; 35:10:0514002:47; 35:10:0514002:48; 35:10:0514002:49; 35:10:0514002:50; 35:10:0514002:51; 35:10:0514002:52; 35:10:0514002:53; 35:10:0514002:54; 35:10:0514002:55; 35:10:0514002:56; 35:10:0514002:57; 35:10:0514002:58; 35:10:0514002:59; 35:10:0514002:60; 35:09:0202017:37 земли кадастровых кварталов: 35:10:0513003; 35:10:0513004; 35:10:0514002.

Площадь испрашиваемого публичного сервитута: 744 491 кв.м.

Каталог координат: Приложение 1 на 3 листах



Масштаб 1:40 000

Используемые условные знаки и обозначения:

- граница публичного сервитута;
- граница кадастрового квартала;
- 35:10:0514002 — номер кадастрового квартала.

Подпись _____ С.И. Лукьянов
"18" ноября 2024 г.

Схема расположения границ публичного сервитута
"ВЛ - 110 кВ "Вострое-Полдарса"



Масштаб 1:10000

Используемые условные знаки и обозначения:







-  - граница публичного сервитута;
-  1 - характерная точка границ публичного сервитута, установленная при проведении кадастровых работ;
-  - существующая часть границы, имеющиеся в ЕГРН сведения о которой достаточны для определения ее местоположения;
-  - граница кадастрового квартала;
-  :89 - кадастровый номер земельного участка, сведения о котором содержатся в ЕГРН;
-  35:10:0514002 - номер кадастрового квартала.

Схема расположения границ публичного сервитута
"ВЛ - 110 кВ "Вострое-Полдарса"



Масштаб 1:10000

Используемые условные знаки и обозначения:

- - граница публичного сервитута;
- 1 - характерная точка границ публичного сервитута, установленная при проведении кадастровых работ;
- - существующая часть границы, имеющиеся в ЕГРН сведения о которой достаточны для определения ее местоположения;
- - граница кадастрового квартала;
- :89 - кадастровый номер земельного участка, сведения о котором содержатся в ЕГРН;
- 35:10:0514002 - номер кадастрового квартала.

Схема расположения границ публичного сервитута
"ВЛ - 110 кВ "Вострое-Полдарса"



Масштаб 1:10000

Используемые условные знаки и обозначения:







- - граница публичного сервитута;
- 1 - характеристическая точка границ публичного сервитута, установленная при проведении кадастровых работ;
- - существующая часть границы, имеющиеся в ЕГРН сведения о которой достаточны для определения ее местоположения;
- - граница кадастрового квартала;
- :89 - кадастровый номер земельного участка, сведения о котором содержатся в ЕГРН;
- 35:10:0514002 - номер кадастрового квартала.

Схема расположения границ публичного сервитута
"ВЛ - 110 кВ "Вострое-Полдарса"



Масштаб 1:10000

Используемые условные знаки и обозначения:

-  - граница публичного сервитута;
-  1 - характерная точка границ публичного сервитута, установленная при проведении кадастровых работ;
-  - существующая часть границы, имеющиеся в ЕГРН сведения о которой достаточны для определения ее местоположения;
-  - граница кадастрового квартала;
-  :89 - кадастровый номер земельного участка, сведения о котором содержатся в ЕГРН;
-  35:10:0514002 - номер кадастрового квартала.

Система координат МСК-35, зона 4			
Метод определения координат характерных точек границ - Аналитический метод			
Площадь публичного сервитута 744 491 кв. м.			
Обозначение характерных точек границы	Координаты, м		Средняя квадратическая погрешность определения координат характерных точек границ
	X, м	Y, м	
1	502 081,83	4 281 944,90	0,1
2	502 083,05	4 282 231,94	0,1
3	502 084,20	4 282 498,59	0,1
4	502 084,27	4 282 750,55	0,1
5	502 084,94	4 283 020,60	0,1
6	502 085,37	4 283 210,42	0,1
7	502 089,29	4 283 323,64	0,1
8	501 968,90	4 283 596,06	0,1
9	501 867,99	4 283 833,33	0,1
10	501 766,73	4 284 070,68	0,1
11	501 662,90	4 284 314,21	0,1
12	501 559,07	4 284 557,75	0,1
13	501 457,99	4 284 796,07	0,1
14	501 358,14	4 285 030,41	0,1
15	501 265,27	4 285 247,57	0,1
16	501 166,34	4 285 479,31	0,1
17	501 066,37	4 285 713,89	0,1
18	500 965,18	4 285 942,01	0,1
19	500 924,77	4 286 317,44	0,1
20	500 893,26	4 286 586,72	0,1
21	500 861,40	4 286 857,81	0,1
22	500 827,69	4 287 119,19	0,1
23	500 976,01	4 287 359,11	0,1
24	501 111,01	4 287 583,77	0,1
25	501 253,16	4 287 820,27	0,1
26	501 388,38	4 288 045,00	0,1
27	501 546,11	4 288 307,24	0,1
28	501 649,07	4 288 478,40	0,1
29	501 808,64	4 288 743,30	0,1
30	501 953,61	4 288 983,84	0,1
31	502 061,92	4 289 164,05	0,1
32	502 240,95	4 289 461,14	0,1
33	502 370,87	4 289 677,09	0,1
34	502 521,39	4 289 927,40	0,1
35	502 615,72	4 290 084,00	0,1
36	502 747,88	4 290 303,53	0,1
37	502 877,74	4 290 526,81	0,1
38	502 995,96	4 290 679,21	0,1
39	503 117,80	4 290 842,64	0,1
40	503 233,95	4 290 991,88	0,1
41	503 235,56	4 291 235,11	0,1
42	503 241,47	4 291 488,86	0,1
43	503 247,51	4 291 748,89	0,1
44	503 253,53	4 292 019,71	0,1
45	503 260,57	4 292 304,65	0,1
46	503 266,46	4 292 561,60	0,1
47	503 272,78	4 292 837,54	0,1
48	503 278,79	4 293 095,45	0,1
49	503 285,26	4 293 368,15	0,1
50	503 290,68	4 293 615,88	0,1
51	503 296,18	4 293 858,82	0,1
52	503 302,45	4 294 134,77	0,1
53	503 308,59	4 294 396,80	0,1
54	503 314,92	4 294 675,19	0,1

55	503 321,03	4 294 963,14	0,1
56	503 326,93	4 295 229,22	0,1
57	503 329,31	4 295 485,84	0,1
58	503 486,15	4 295 618,61	0,1
59	503 651,12	4 295 763,03	0,1
60	503 793,95	4 295 888,29	0,1
61	504 046,12	4 296 109,03	0,1
62	504 191,29	4 296 236,21	0,1
63	504 340,18	4 296 366,80	0,1
64	504 503,26	4 296 514,57	0,1
65	504 679,67	4 296 583,37	0,1
66	504 941,62	4 296 687,75	0,1
67	505 082,60	4 296 745,15	0,1
68	505 107,91	4 296 763,45	0,1
69	505 081,84	4 296 799,51	0,1
70	505 060,87	4 296 784,35	0,1
71	504 924,99	4 296 729,02	0,1
72	504 663,35	4 296 624,77	0,1
73	504 479,46	4 296 553,05	0,1
74	504 310,56	4 296 400,02	0,1
75	504 161,97	4 296 269,68	0,1
76	504 016,80	4 296 142,51	0,1
77	503 764,61	4 295 921,74	0,1
78	503 621,81	4 295 796,51	0,1
79	503 457,11	4 295 652,34	0,1
80	503 285,00	4 295 506,63	0,1
81	503 282,43	4 295 229,93	0,1
82	503 276,53	4 294 964,09	0,1
83	503 270,44	4 294 676,17	0,1
84	503 264,11	4 294 397,84	0,1
85	503 257,97	4 294 135,79	0,1
86	503 251,70	4 293 859,82	0,1
87	503 246,19	4 293 616,85	0,1
88	503 240,78	4 293 369,17	0,1
89	503 234,31	4 293 096,49	0,1
90	503 228,30	4 292 838,56	0,1
91	503 221,98	4 292 562,62	0,1
92	503 216,09	4 292 305,71	0,1
93	503 209,05	4 292 020,75	0,1
94	503 203,03	4 291 749,93	0,1
95	503 196,99	4 291 489,90	0,1
96	503 191,06	4 291 235,77	0,1
97	503 189,55	4 291 007,28	0,1
98	503 082,40	4 290 869,60	0,1
99	502 960,54	4 290 706,15	0,1
100	502 840,76	4 290 551,74	0,1
101	502 709,58	4 290 326,19	0,1
102	502 577,60	4 290 106,96	0,1
103	502 483,25	4 289 950,34	0,1
104	502 332,73	4 289 700,03	0,1
105	502 202,83	4 289 484,10	0,1
106	502 023,80	4 289 186,99	0,1
107	501 915,49	4 289 006,78	0,1
108	501 770,52	4 288 766,26	0,1
109	501 610,93	4 288 501,34	0,1
110	501 507,97	4 288 330,18	0,1
111	501 350,26	4 288 067,94	0,1
112	501 215,02	4 287 843,19	0,1
113	501 072,87	4 287 606,69	0,1
114	500 938,01	4 287 382,27	0,1
115	500 781,54	4 287 129,16	0,1

116	500 817,24	4 286 852,37	0,1
117	500 849,06	4 286 581,54	0,1
118	500 880,55	4 286 312,48	0,1
119	500 921,68	4 285 930,33	0,1
120	501 025,57	4 285 696,15	0,1
121	501 125,42	4 285 461,83	0,1
122	501 224,35	4 285 230,07	0,1
123	501 317,22	4 285 012,93	0,1
124	501 417,03	4 284 778,67	0,1
125	501 518,12	4 284 540,33	0,1
126	501 621,96	4 284 296,77	0,1
127	501 725,79	4 284 053,21	0,1
128	501 827,05	4 283 815,90	0,1
129	501 928,07	4 283 578,35	0,1
130	502 044,46	4 283 314,99	0,1
131	502 040,87	4 283 211,24	0,1
132	502 040,44	4 283 020,71	0,1
133	502 039,77	4 282 750,61	0,1
134	502 039,70	4 282 498,69	0,1
135	502 038,55	4 282 232,12	0,1
136	502 037,14	4 281 902,02	0,1
1	502 081,83	4 281 944,90	0,1

Кадастровый инженер



Лукьянов С.И.