

Утверждена постановлением администрации
Великоустюгского муниципального округа
от " _ " _____ 202__ года № _____

Схема расположения земельного участка или земельных участков
на кадастровом плане территории





Условный номер земельного участка – (указывается в случае, если предусматривается образование двух и более земельных участков)		
Площадь земельного участка <u>1693</u> м ² (указывается проектная площадь образуемого земельного участка, вычисленная с использованием технологических и программных средств, в том числе размещенных на официальном сайте федерального органа исполнительной власти, уполномоченного Правительством Российской Федерации на осуществление государственного кадастрового учета, государственной регистрации прав, ведение Единого государственного реестра недвижимости и предоставление сведений, содержащихся в Едином государственном реестре недвижимости, в информационно-телекоммуникационной сети «Интернет» (далее - официальный сайт), с округлением до 1 квадратного метра. Указанное значение площади земельного участка может быть уточнено при проведении кадастровых работ не более чем на десять процентов)		
Обозначение характерных точек границ	Координаты, м (указываются в случае подготовки схемы расположения земельного участка с использованием технологических и программных средств, в том числе размещенных на официальном сайте. Значения координат, полученные с использованием указанных технологических и программных средств, указываются с округлением до 0,01 метра)	
	X	Y
1	2	3
н1	523954.35	5178381.42
н2	523918.88	5178404.85
н3	523913.74	5178396.43
н4	523910.54	5178390.58
н5	523904.48	5178380.40
н6	523902.80	5178378.80
н7	523896.86	5178371.02
н8	523925.05	5178340.00
н9	523926.64	5178343.65
н10	523927.35	5178346.70
н11	523927.08	5178353.01
н12	523936.86	5178367.50
н13	523941.11	5178373.28
н14	523942.16	5178372.93
н15	523942.88	5178374.10
н16	523947.80	5178370.87
н1	523954.35	5178381.42

МСК-35 5 зона



Масштаб 1:1000

Условные обозначения:

- | | | |
|---|---|--|
|  | - граница образуемого земельного участка расположенного по адресу:
Российская Федерация, Вологодская область, Великоустюгский МО, п.
Валга, улица Заречная. | |
| 35:10:0507011 | - кадастровый номер квартала |  — обозначение доступа
к образуемому
земельному участку; |
| ЖМ | - обозначение территориальной
зоны | |
|  | - граница кадастрового квартала | |
|  | - границы охранных зон | |