

Утверждена постановлением администрации
Великоустюгского муниципального округа
от " _ " _____ 202__ года № _____

Схема расположения земельного участка или земельных участков
на кадастровом плане территории





Условный номер земельного участка – (указывается в случае, если предусматривается образование двух и более земельных участков)		
Площадь земельного участка <u>2402</u> м ² (указывается проектная площадь образуемого земельного участка, вычисленная с использованием технологических и программных средств, в том числе размещенных на официальном сайте федерального органа исполнительной власти, уполномоченного Правительством Российской Федерации на осуществление государственного кадастрового учета, государственной регистрации прав, ведение Единого государственного реестра недвижимости и предоставление сведений, содержащихся в Едином государственном реестре недвижимости, в информационно-телекоммуникационной сети «Интернет» (далее - официальный сайт), с округлением до 1 квадратного метра. Указанное значение площади земельного участка может быть уточнено при проведении кадастровых работ не более чем на десять процентов)		
Обозначение характерных точек границ	Координаты, м (указываются в случае подготовки схемы расположения земельного участка с использованием технологических и программных средств, в том числе размещенных на официальном сайте. Значения координат, полученные с использованием указанных технологических и программных средств, указываются с округлением до 0,01 метра)	
	X	Y
1	2	3
н1	524033.91	5178340.08
н2	524014.05	5178348.08
н3	524012.83	5178346.13
н4	523987.94	5178360.80
н5	523981.31	5178349.82
н6	523978.72	5178345.54
н7	523959.65	5178315.19
н8	523956.83	5178310.71
н9	523961.60	5178307.50
н10	523982.34	5178299.78
н11	524002.29	5178317.54
н12	524026.16	5178319.65
н1	524033.91	5178340.08

МСК-35 5 зона



Масштаб 1:1000

Условные обозначения:

- | | | |
|---|---|--|
|  | - граница образуемого земельного участка расположенного по адресу:
Российская Федерация, Вологодская область, Великоустюгский МО, п.
Валга, улица Заречная. | |
| 35:10:0507011 | - кадастровый номер квартала | |
| ЖМ | - обозначение территориальной
зоны |  - обозначение доступа
к образуемому
земельному участку; |
|  | - граница кадастрового квартала | |
|  | - границы охранных зон | |