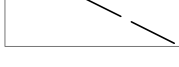
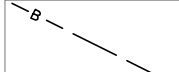

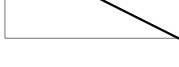
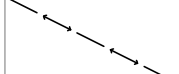











[illegible]

	Теплотрасса
	Подземный водопровод
	Хозяйственно-бытовая канализация
	Кабель низкого напряжения
	Кабели связи

	Граница проекта межевания
	Существующие красные линии
	Границы участков прекращающие свое существование
	Кадастровый номер земельного участка
	Границы земельных участков, сохраняемых проектом межевания
	Границы земельных участков, подлежащих изменению
	Границы ранее учтенных земельных участков
	Границы образуемых земельных участков
	граница публичных сервитутов в целях ремонта коммунальных, инженерных, электрических и других линий и сетей

Имя	Кол.	Лист	Нарк.	Подпись	Дата	Проект межевания квартала 35:10:0103025 в городе Великий Устюг			
Директор	Долганова М. Н.					Старший		Лист	Масштаб
ГАП	Павлюков Н. С.					ПМ		ПМ-1	1:1000
Пом. главного инженера	Цыкина К. Ю.					Проект межевания		ООО "Мат-сервис" г. Вологда	